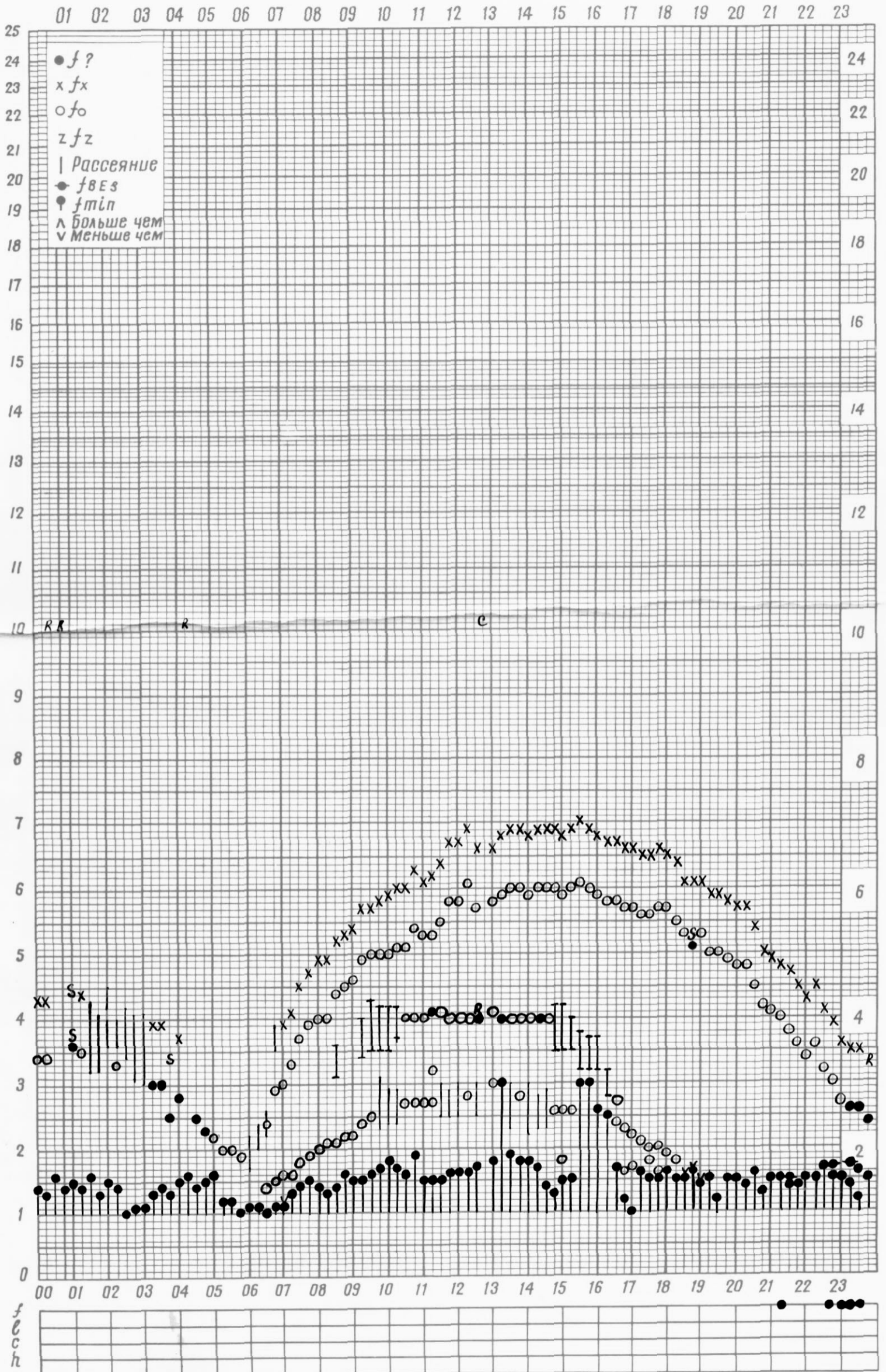


f — график ионосферных данных

Станция Подкаменная-Тунгуска

Дата 1 октября 1971
 время 90°E




Кем отсчитано Лазаревой Л.

f — график ионосферных данных

Станция Подкаменная - Тунгуска

Дата 2 октября 1971
Время 90°E



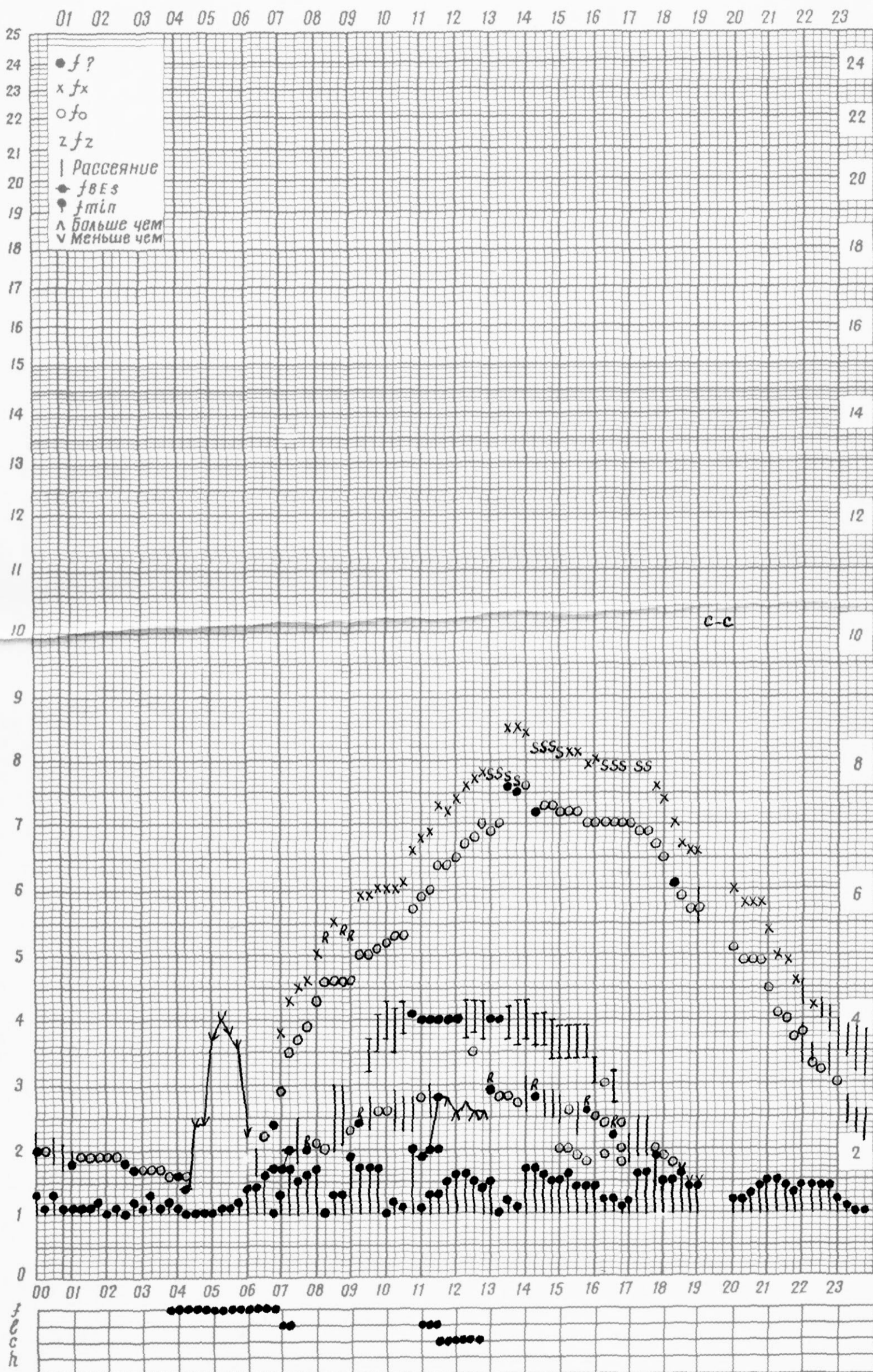
Кем отсчитано Кадиковой Л.

f — график ионосферных данных

Станция Подкаменная - Мунциска

Дата 3 октября 1971

Время 90°E



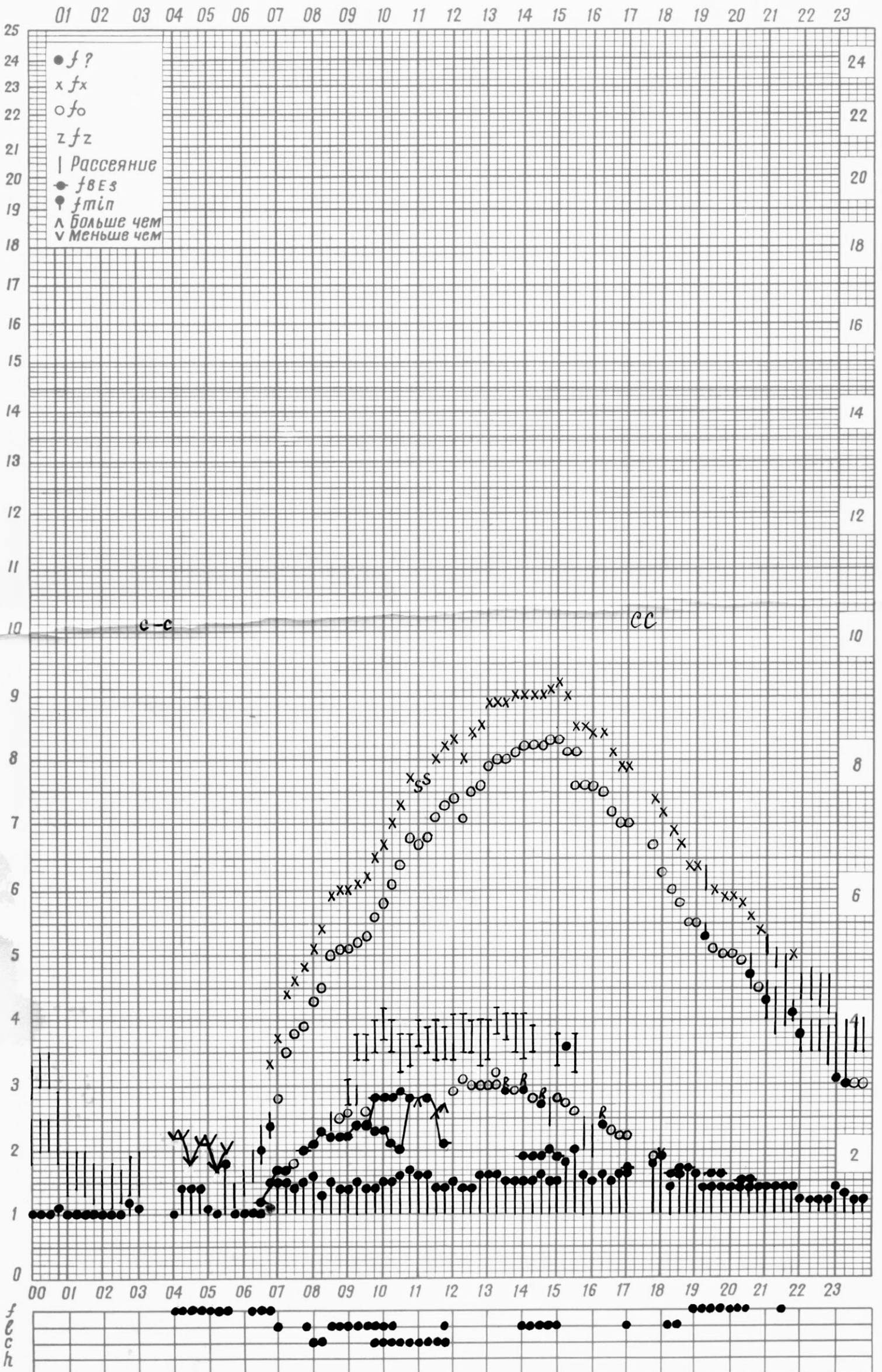
Кем отсчитано Бурдиной Т.

f — график ионосферных данных

Станция Подкаменная - Тунгуска

Дата 4 октября 1971г

Время 90°E




Кем отсчитано Краснопеевой М.

f — график ионосферных данных

Станция Подкаменная-Тулуска

Дата 5 октября 1971
 время 90°E

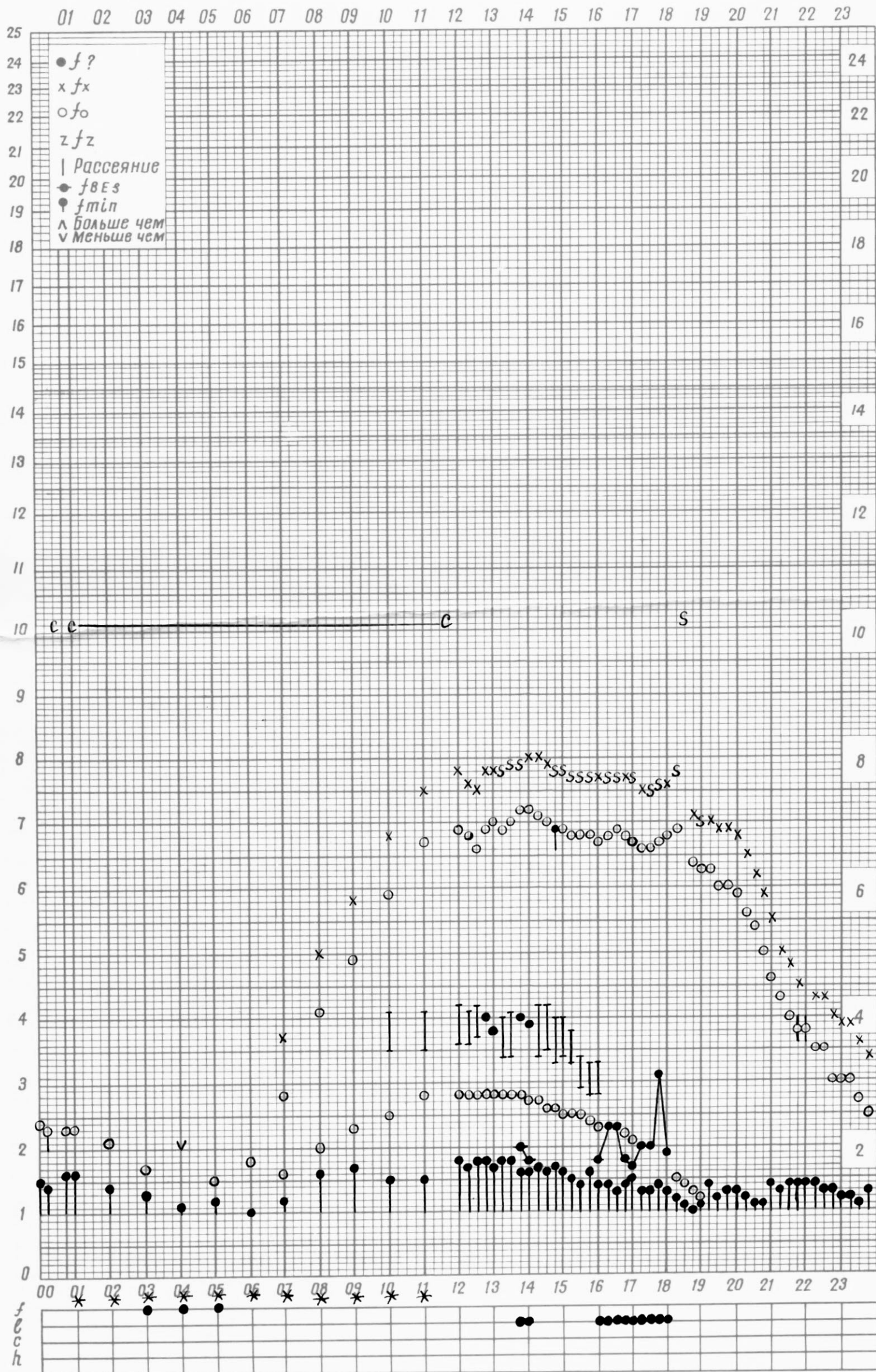


Кем отсчитано Мазаревой Л.

f — график ионосферных данных

Станция Подкаменная - Тунгуска

Дата 6 октября 1972
Время 90°E

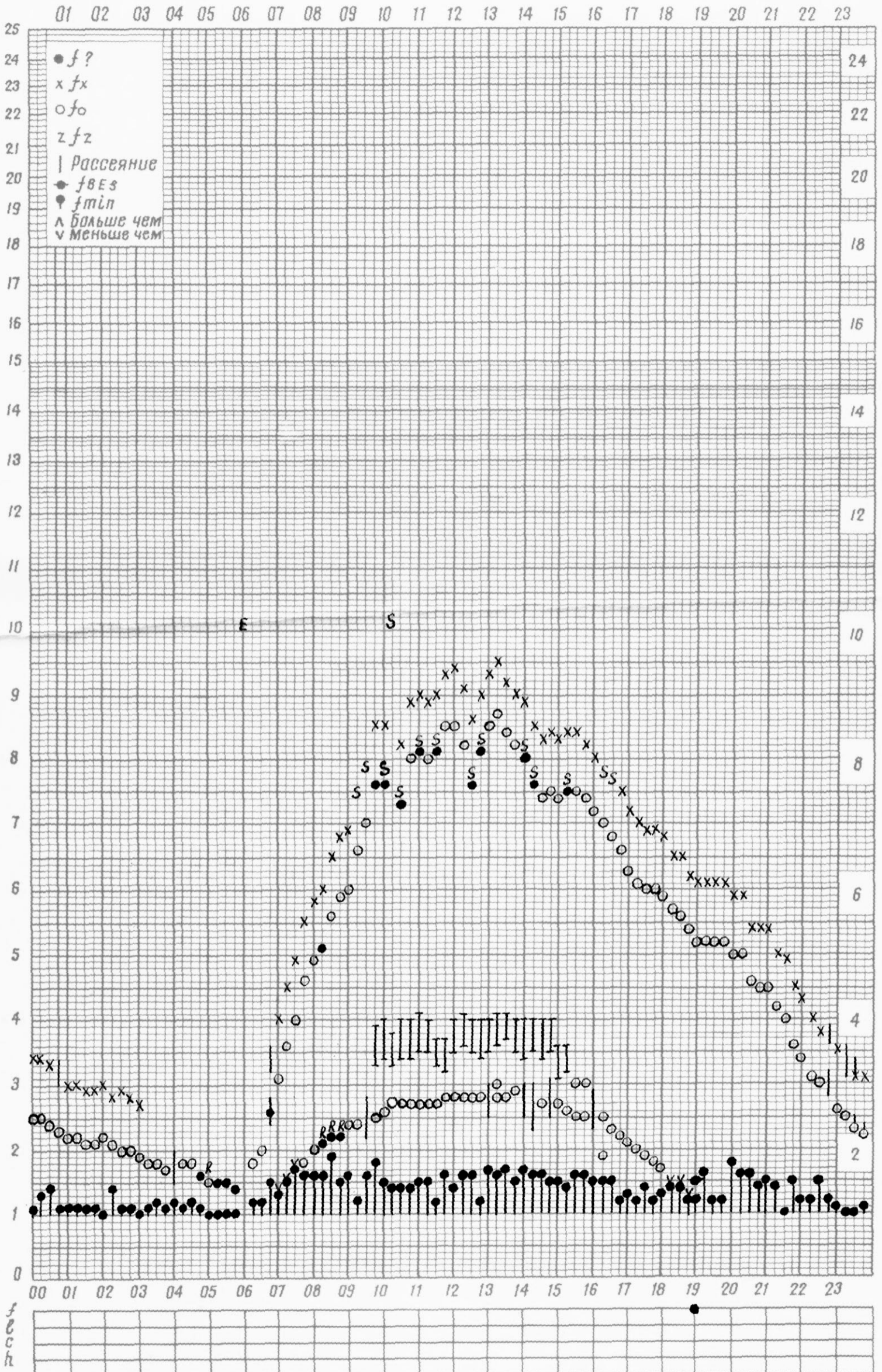


Нем отсчитано Жадиковой Л.
Ж - визуальные данные

f — график ионосферных данных

Станция Подкаменная - Пунгуска

Дата Октября 1972
время 90°E

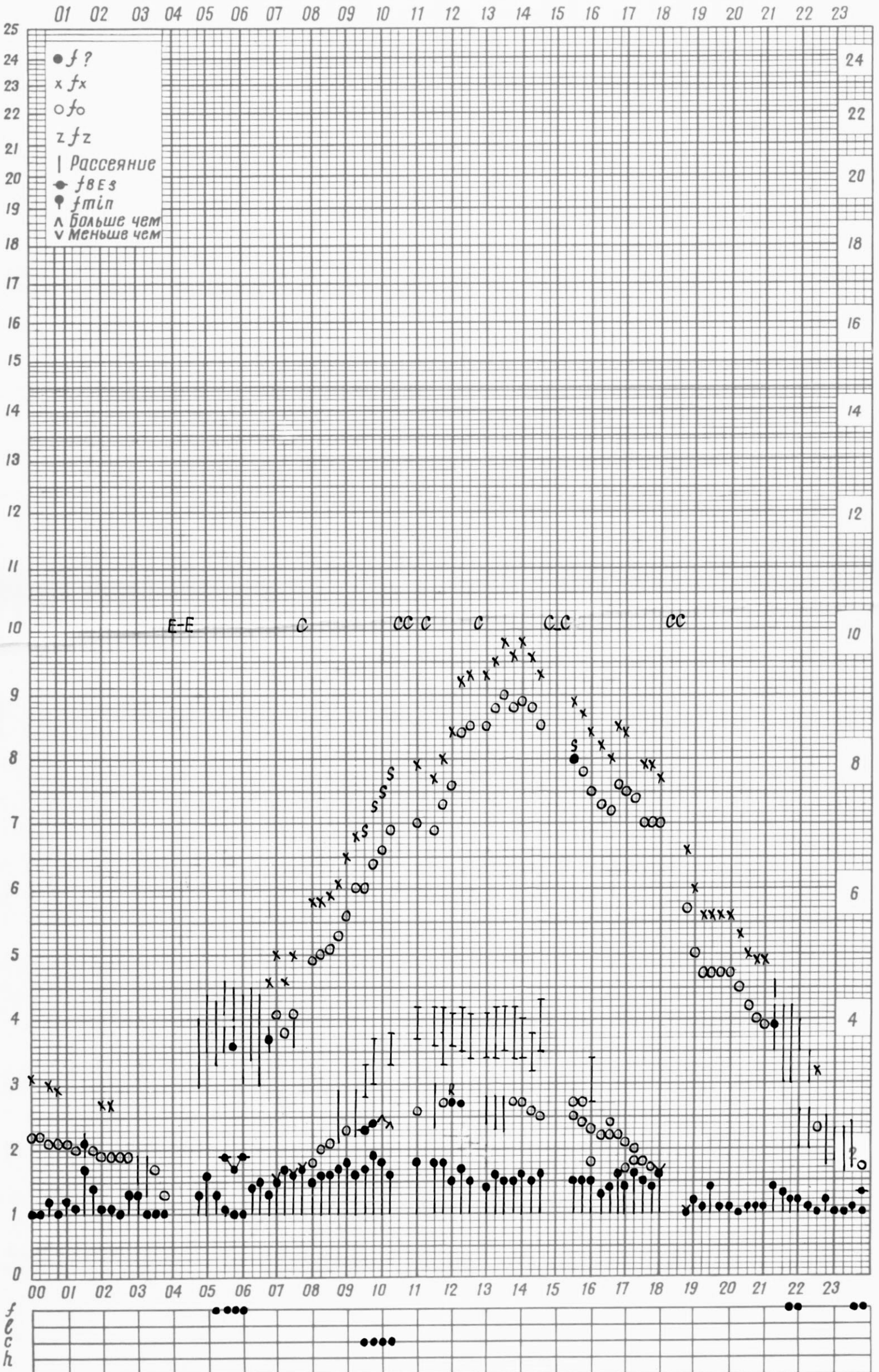


Кем отсчитано Бурдиной Т.

f-график ионосферных данных

Станция Подкаменная - Мунгука

Дата 8 октября 1971г
Время 90°E



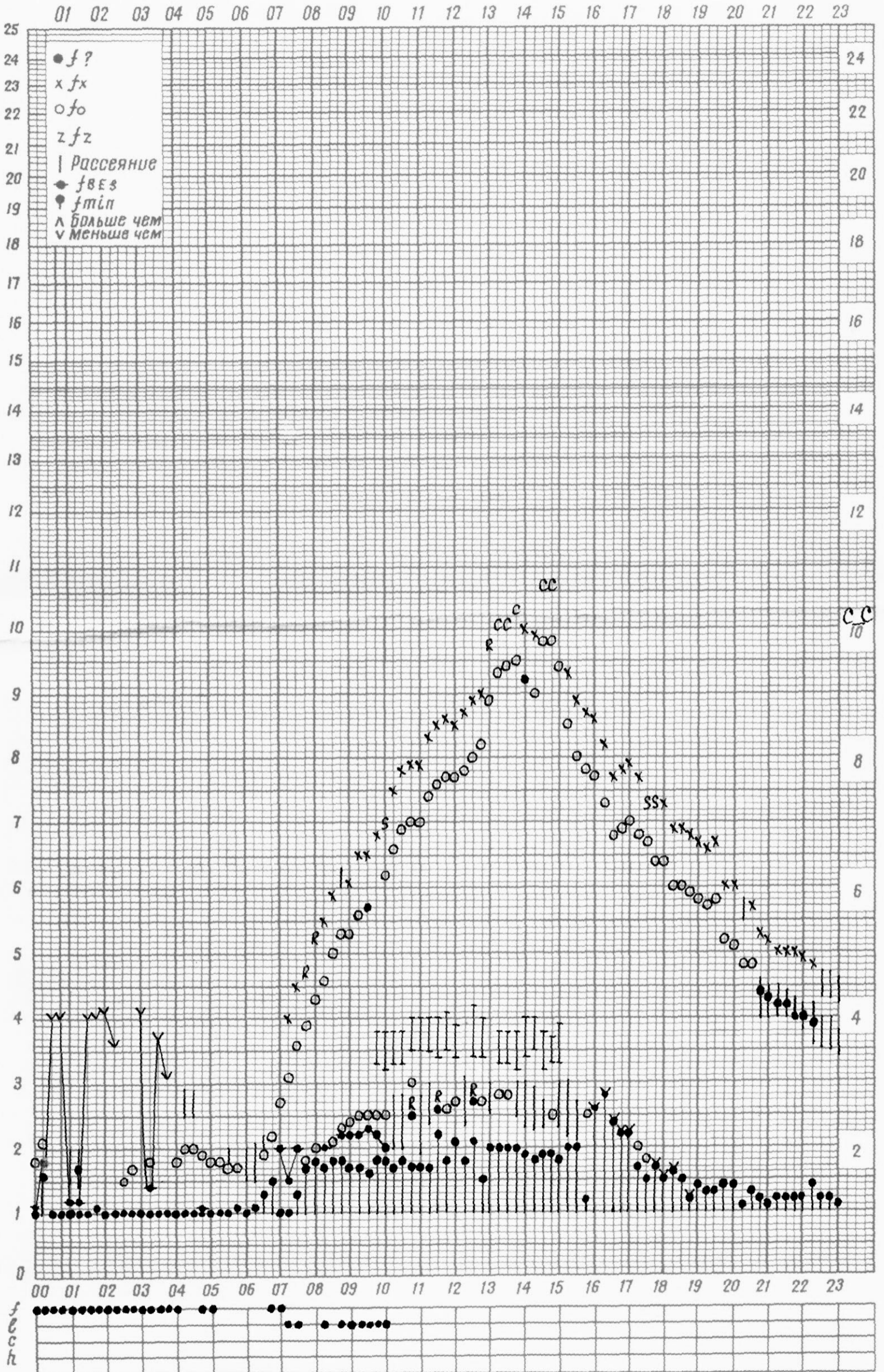
Кем отсчитано Крипунцовской Н.

f — график ионосферных данных

Станция Подкаменная - Тумуска

Дата 9 октября 1971г

Время 90°E

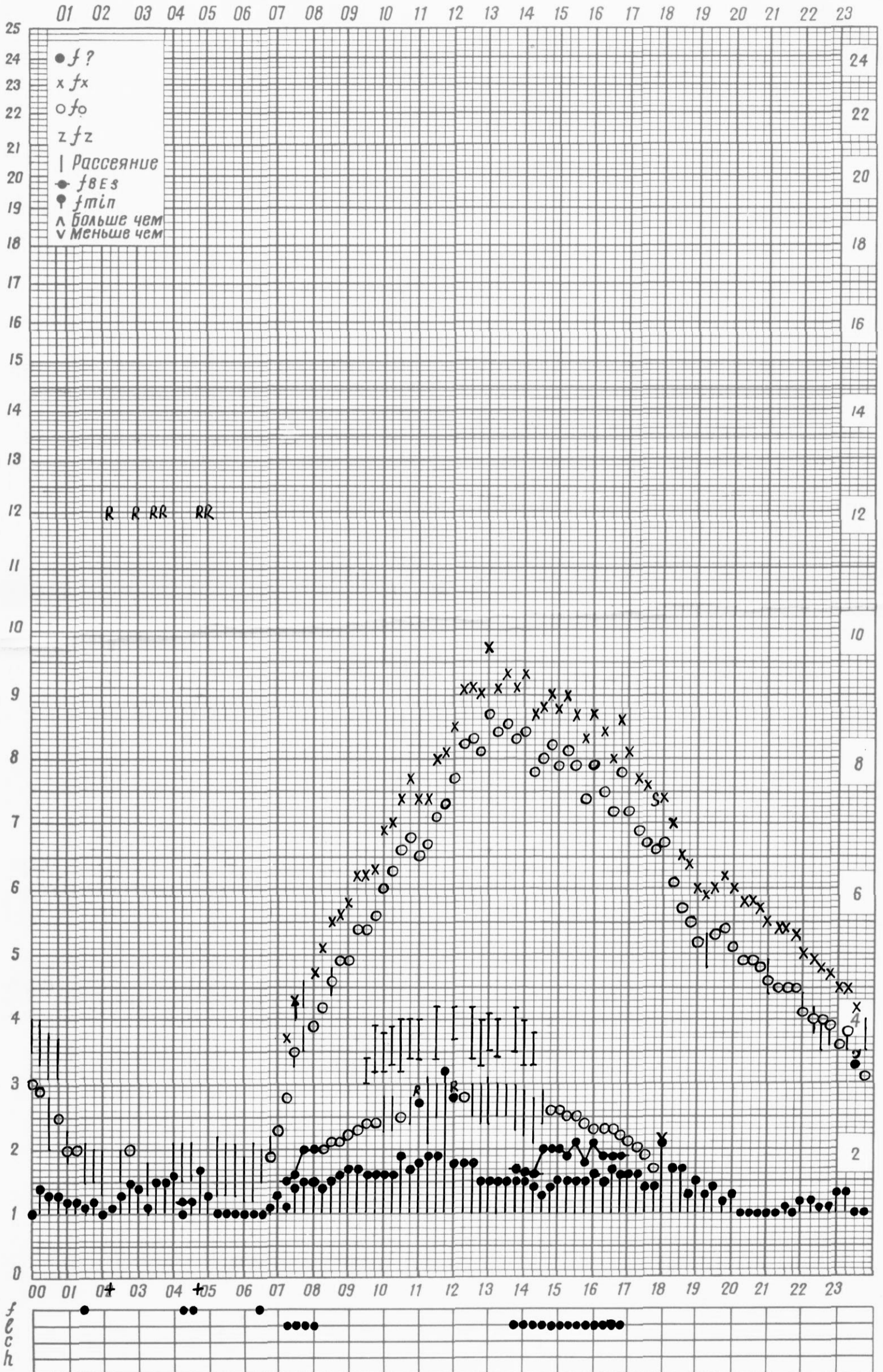


Кем отсчитано Крипумовской Н.

f — график ионосферных данных

Станция Подкаменная - Тунгуска

Дата 10 октября 1971г
Время 90°E



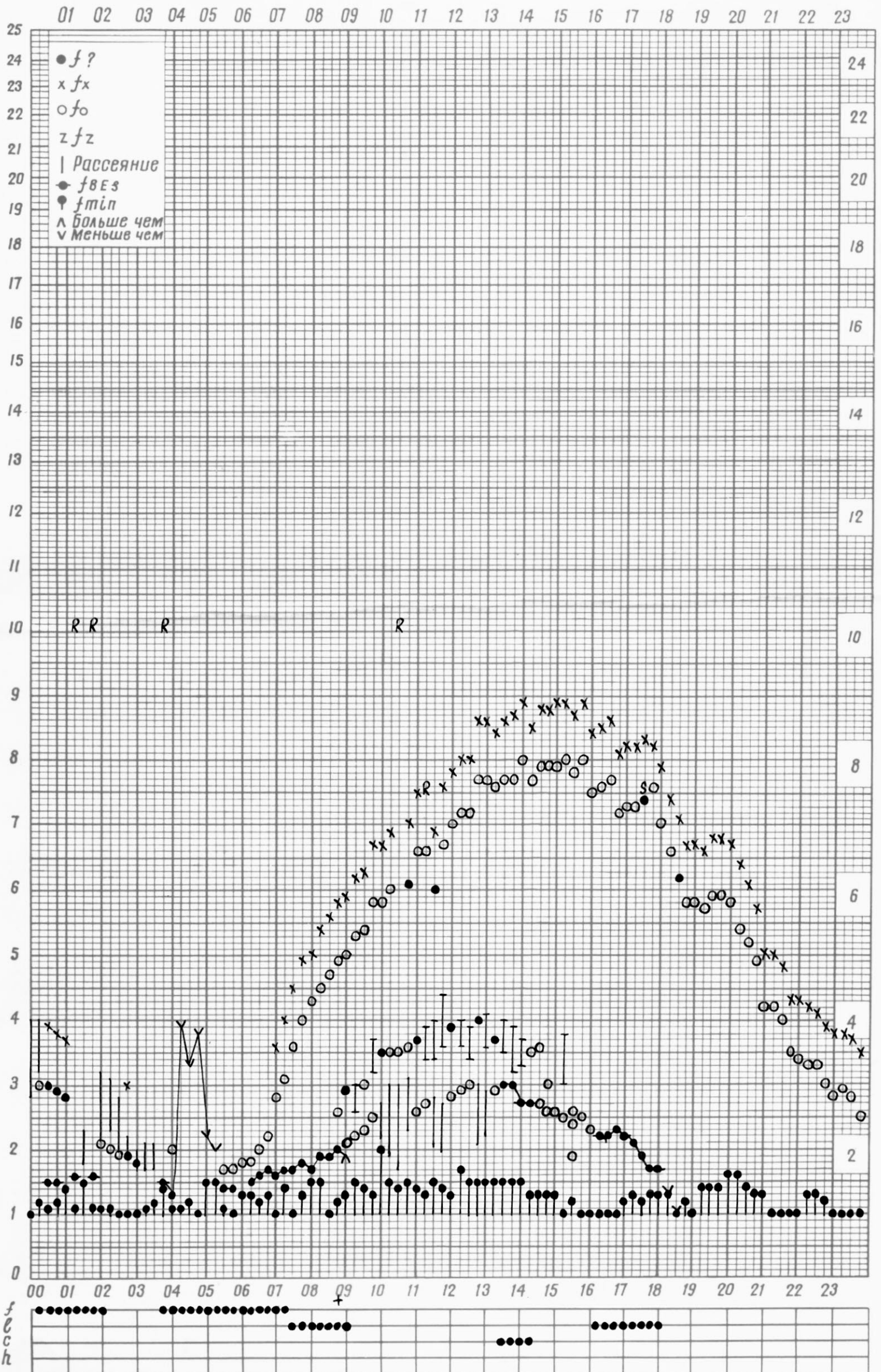
Кем отсчитано Лазаревой Л.
+- обработано по 1-ому кадру

f-график ионосферных данных

Станция Подкаменная - Мунгуса

Дата Октября 1972

Время 90°E

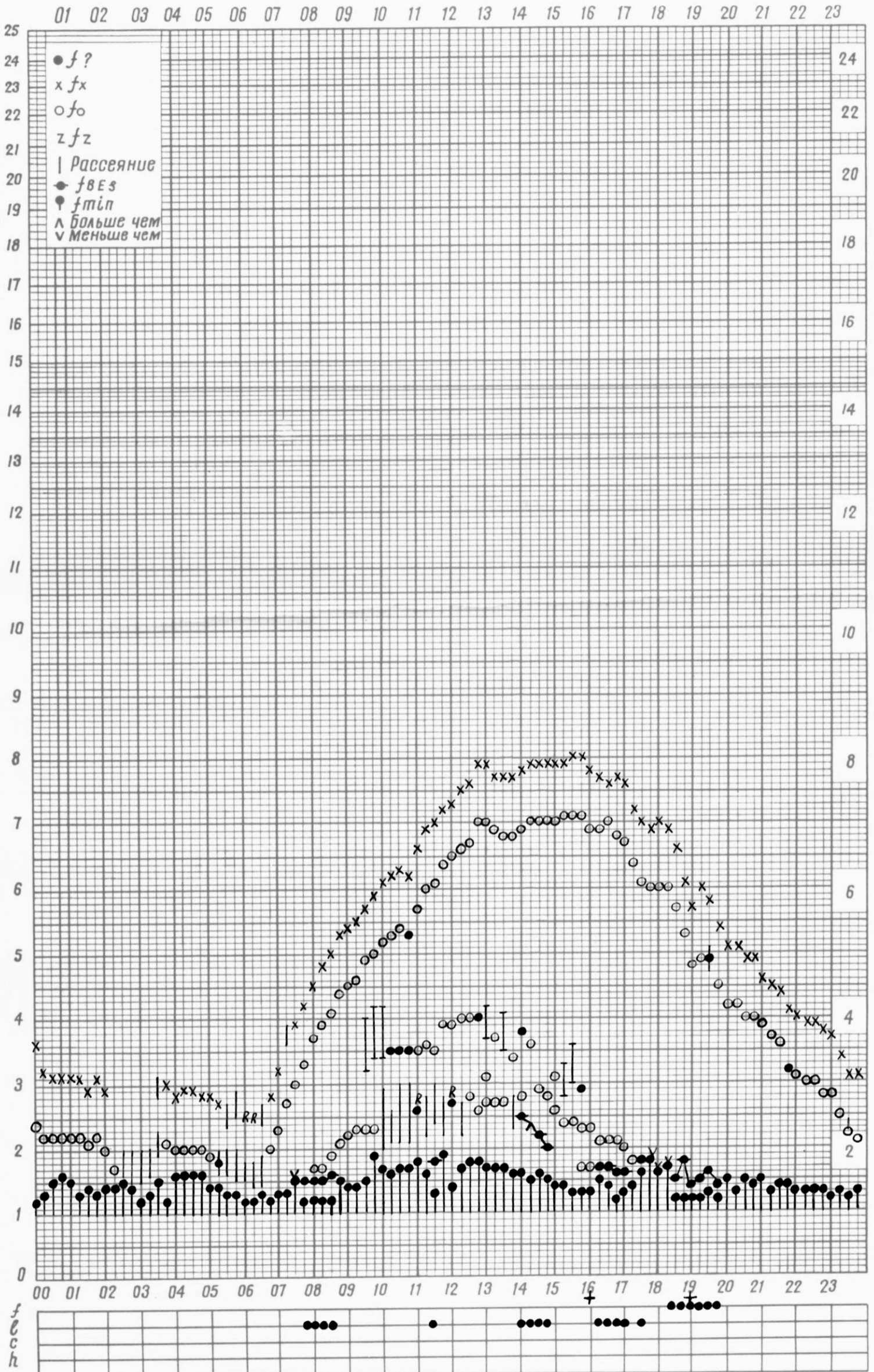


Нем отсчитано Бурдиной Т.
 +- обработано по форму кадру

f — график ионосферных данных

Станция Подкаменная - Пунгуска

Дата 12 октября 1971г.
 Время 90° E

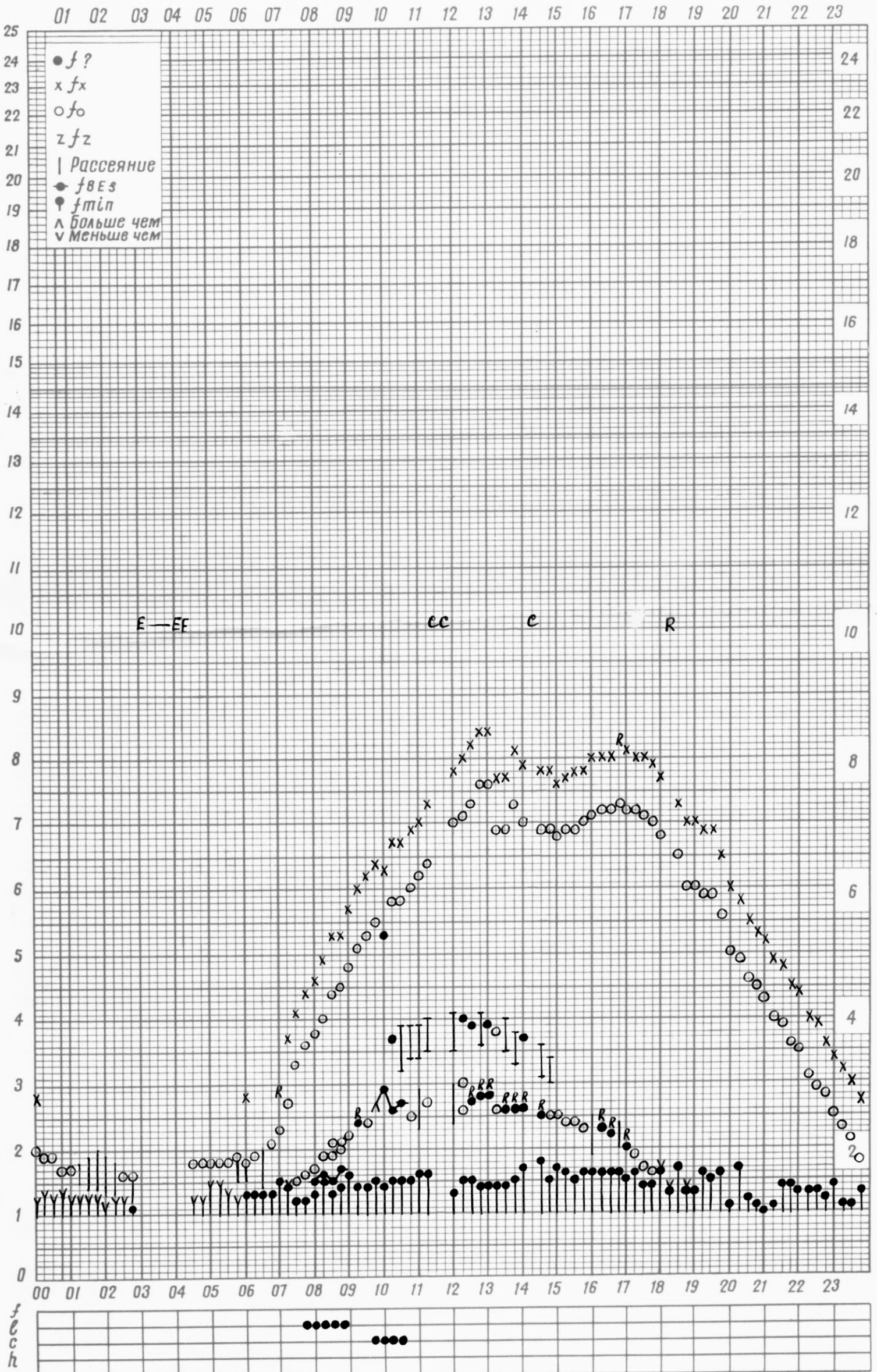


Нем отсчитано Кадиковой Л.
 + - обработано по формуле кадру

f — график ионосферных данных

Станция Подкаменная - Мунгуска

Дата 13 октября 1971
Время 90°E

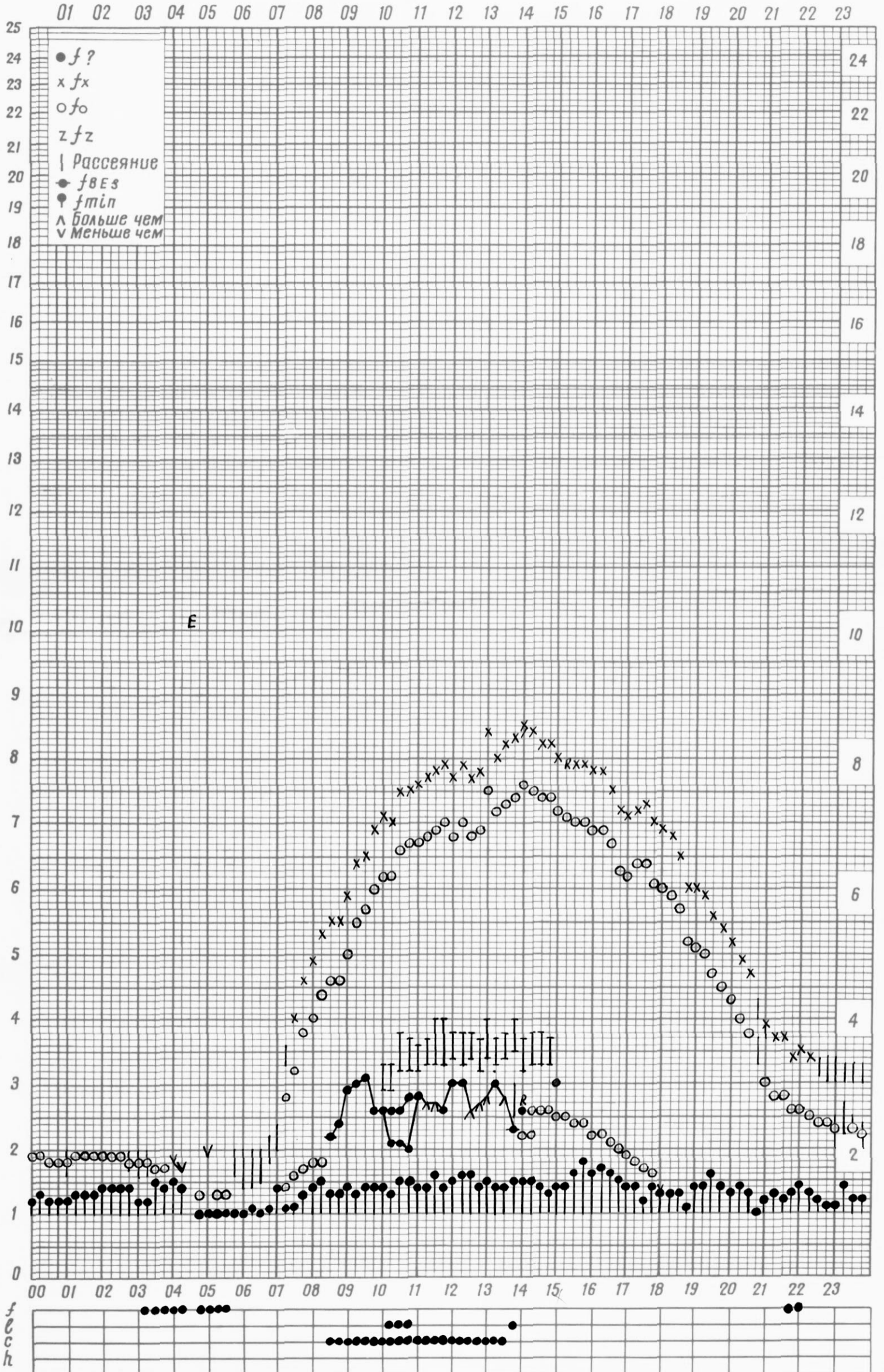


Кем отчитано Красногоровой М.

f-график ионосферных данных

Станция Подкаменная-Тунгуска

Дата 14 Октября 1971
Время 90°E



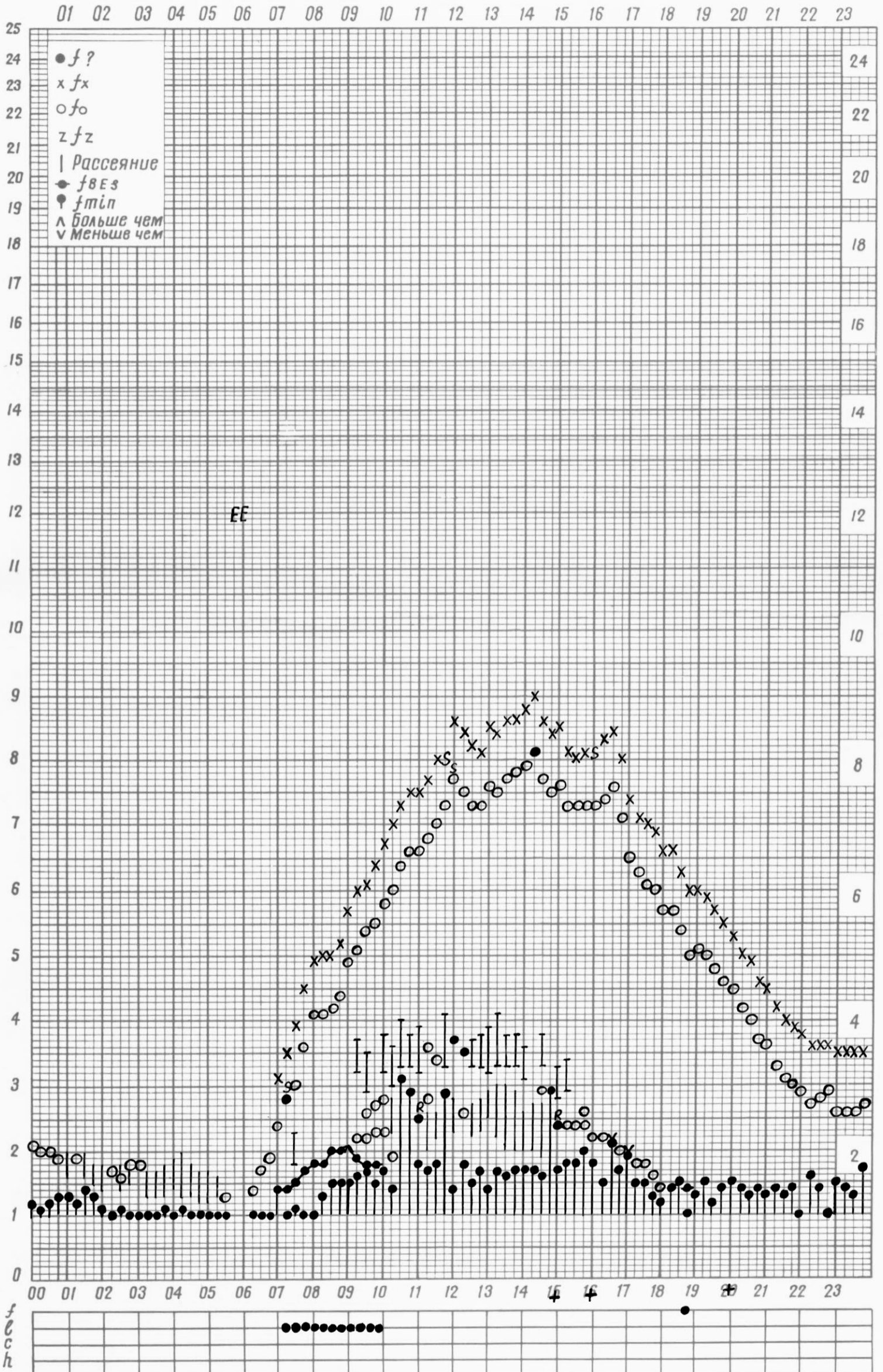
Кем отсчитано Крипундовской Н.

f — график ионосферных данных

Станция Подкаменная - Тумуска

Дата 15 октября 1971г

Время 90°E



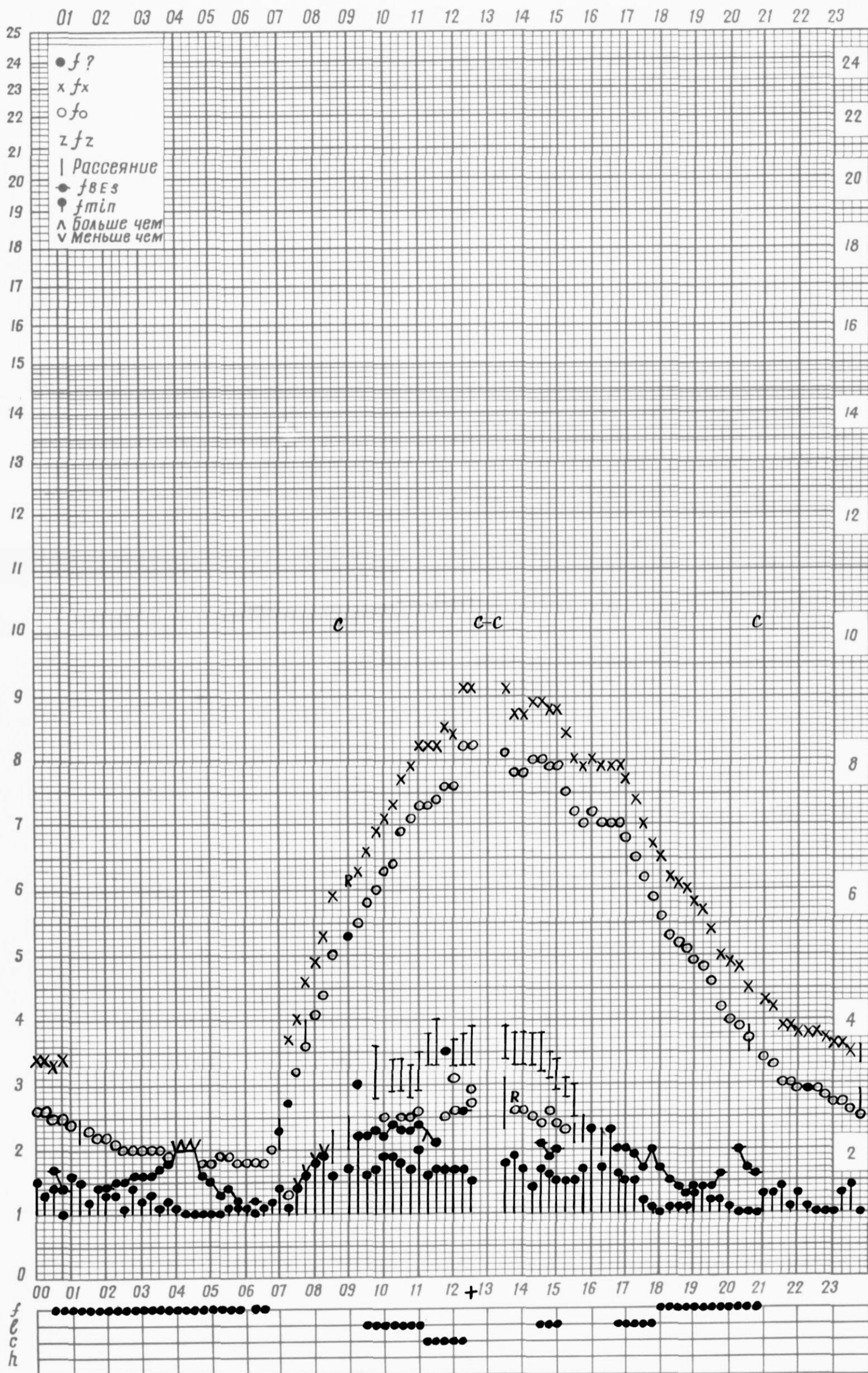
Кем отсчитано Крипунговской Н.
 +- обработано по формуле

f — график ионосферных данных

Станция Подкаменная-Тунгуска

Дата 16 октября 1971

Время 90°E



Кем отсчитано Лазаревой Л.

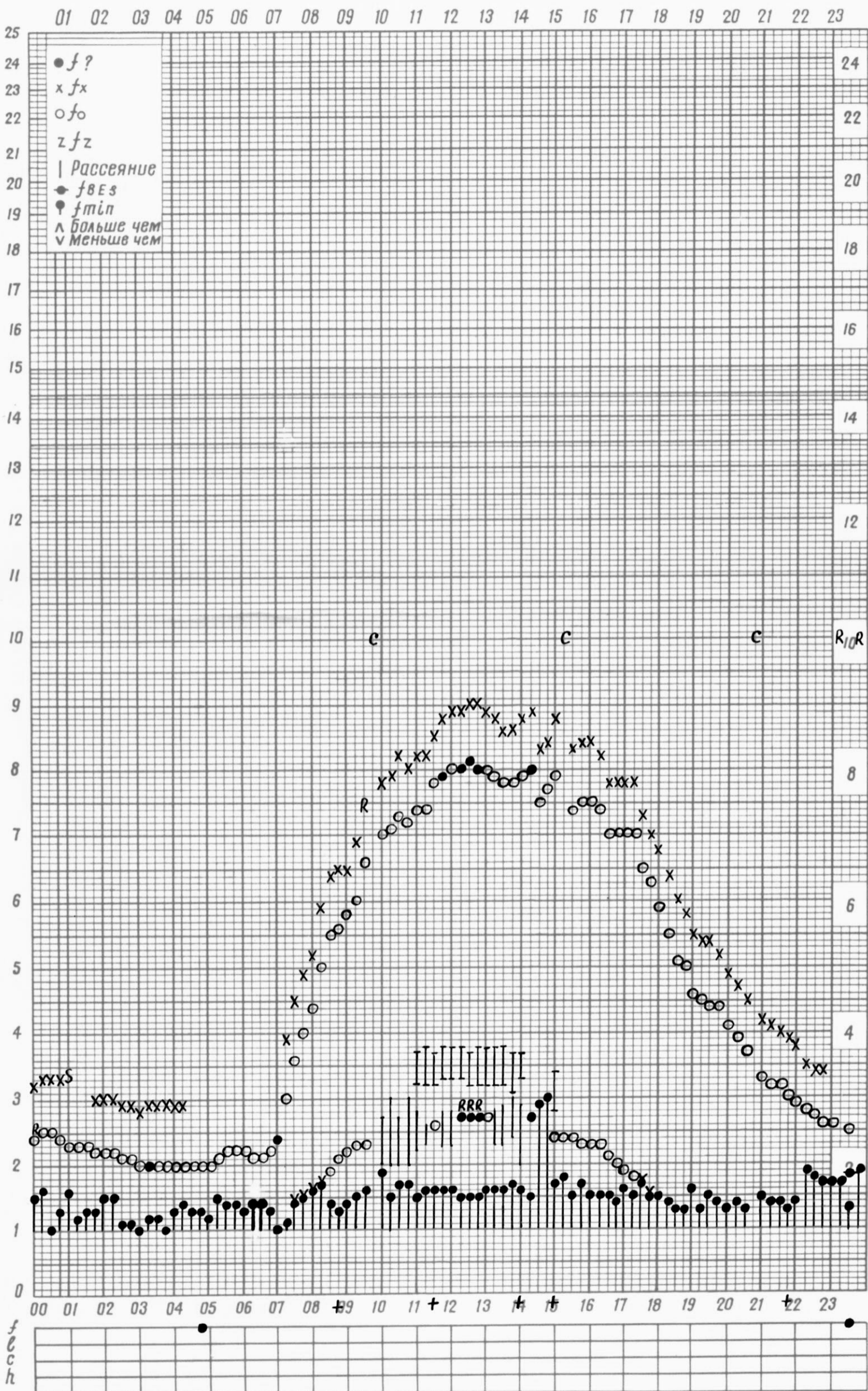
+ - обработано по форму кадру

f — график ионосферных данных

Станция Подкаменная - Тунгуска

Дата 18 октября 1972

Время 90°E

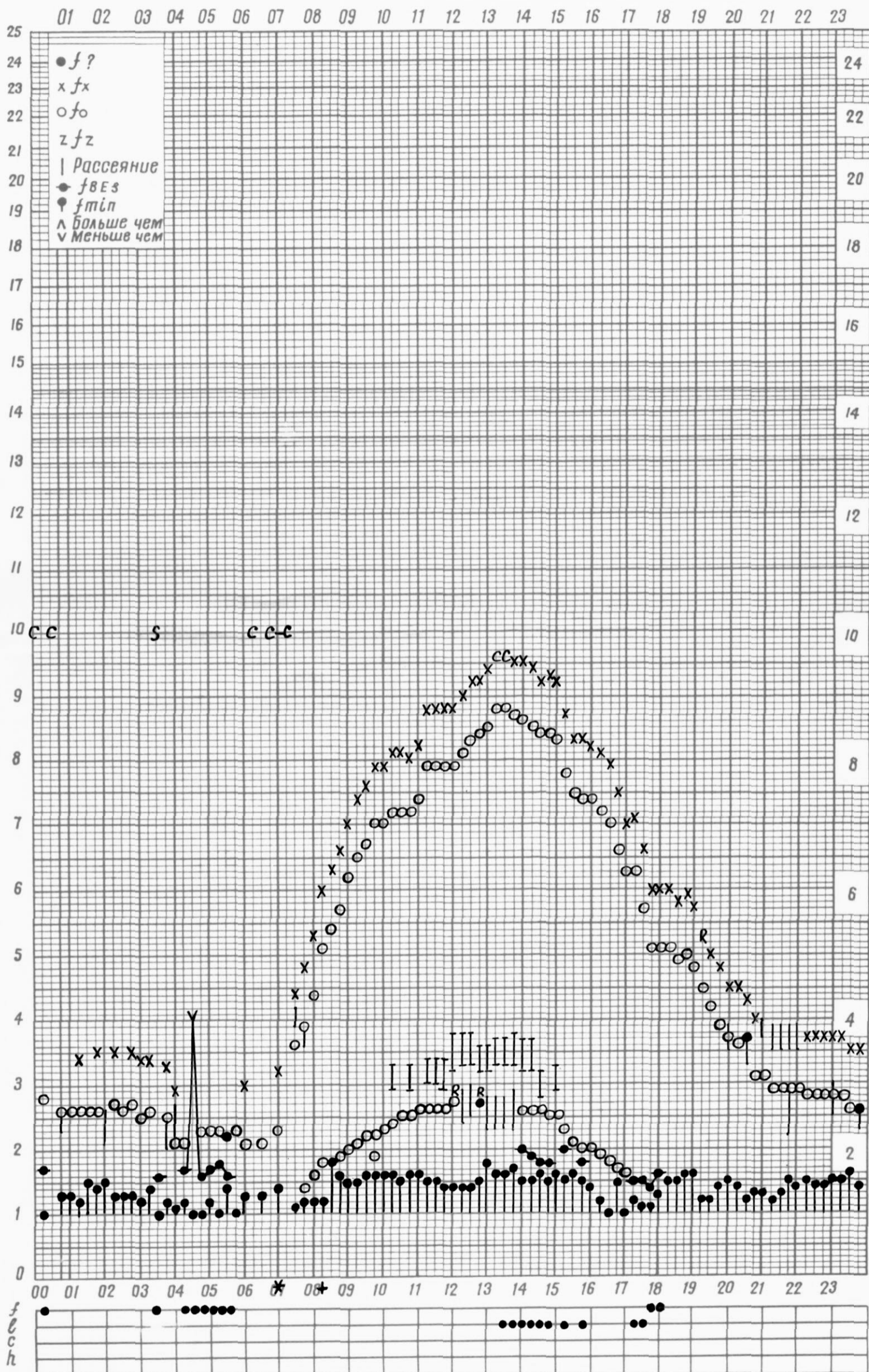


Кем отсчитано Лазаревой Л.
 +- обработано по 10му кадру

f — график ионосферных данных

Станция Подкаменная - Пумгуска

Дата 19 октября 1971г
Время 90°E

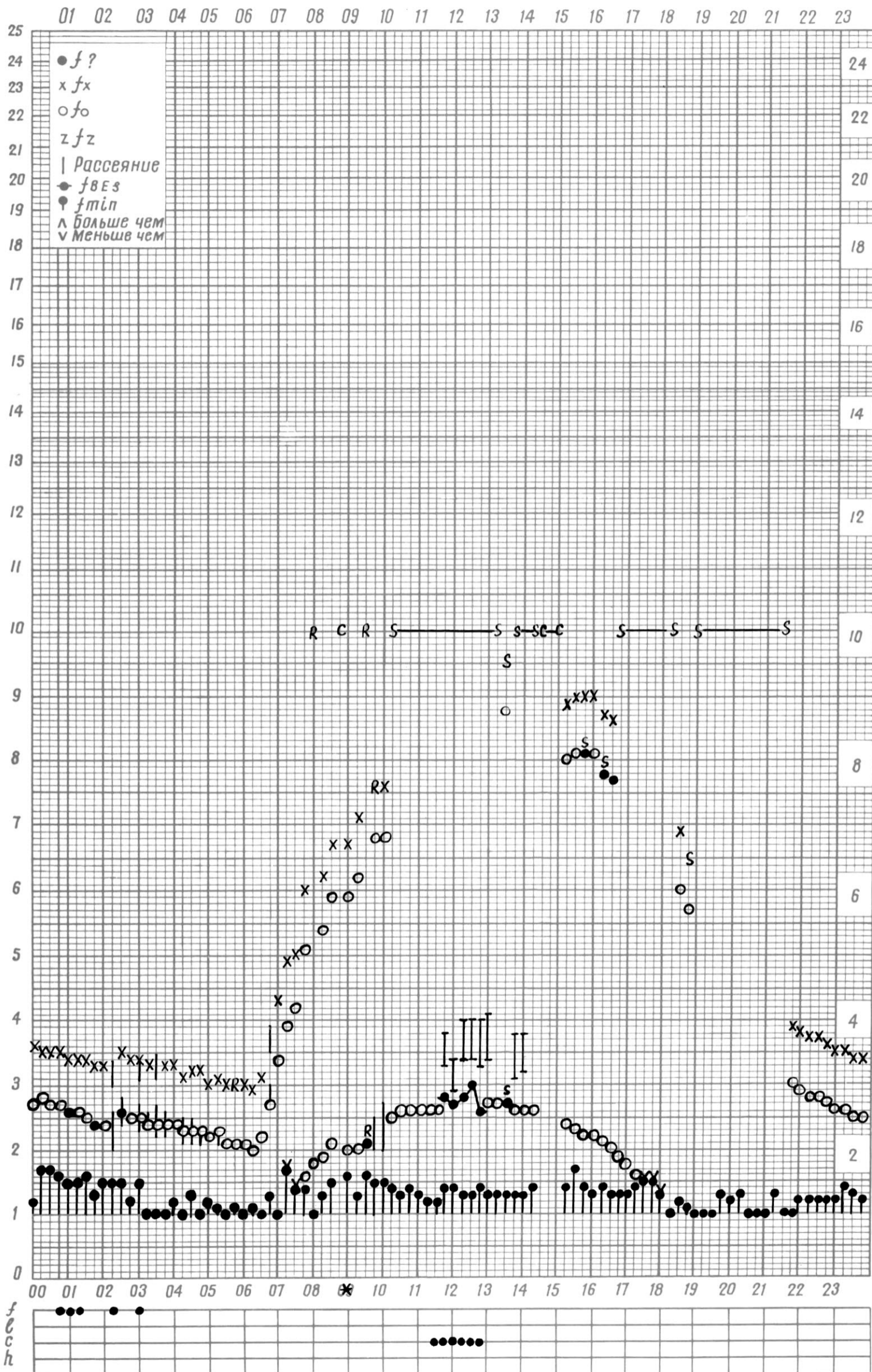


Кем отсчитано Крипунювской Н.
+ - обработано по 10-му кадру
x - визуальные данные

f — график ионосферных данных

Станция Подкаменная-Тунгуска

Дата 20 октября 1971г
Время 90°E

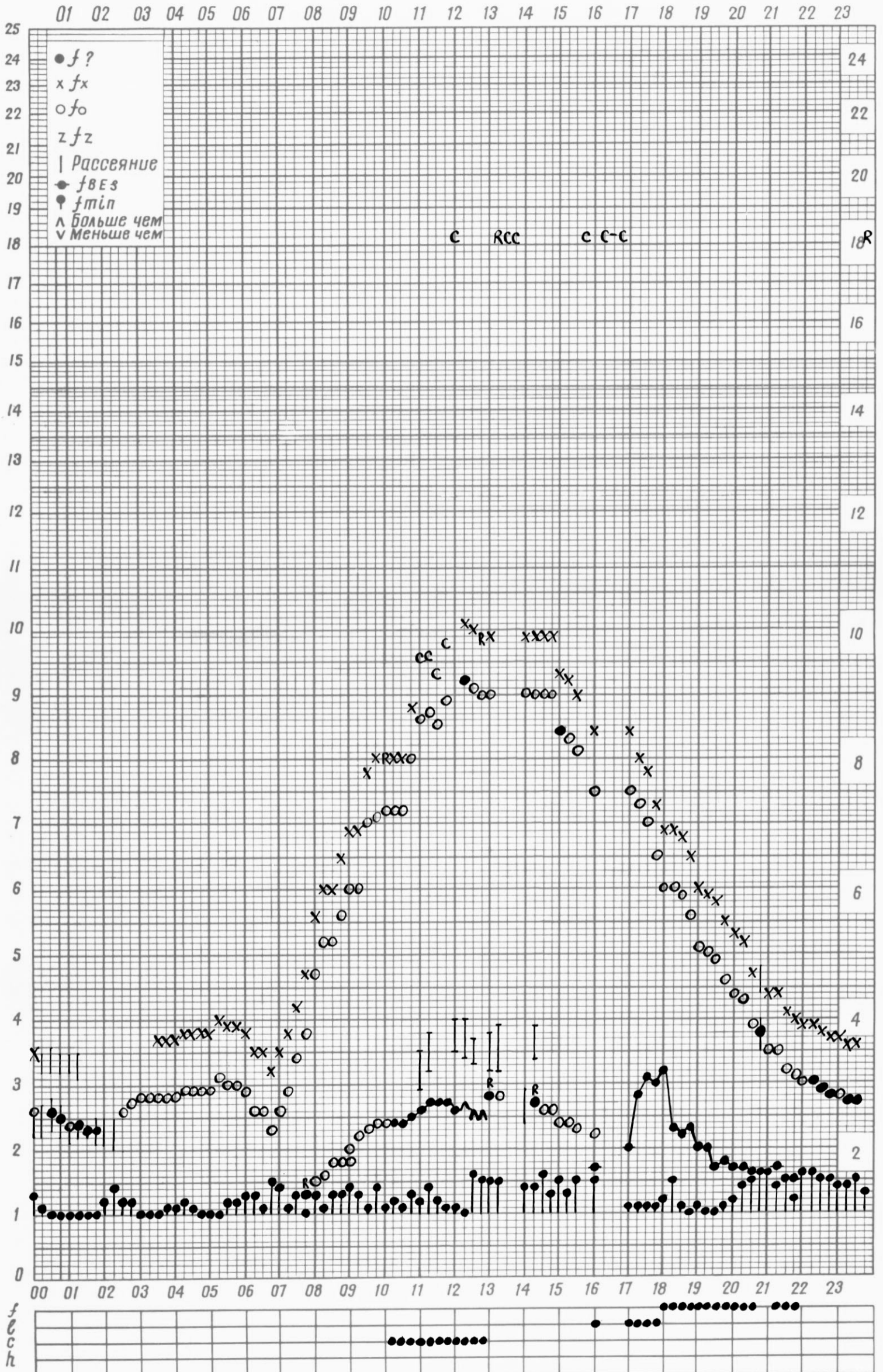


Кем отсчитано Краснопеевой М.
* - визуальные данные

f — график ионосферных данных

Станция Подкаменная - Мунгуска

Дата 21 октября 1971
Время 90°E

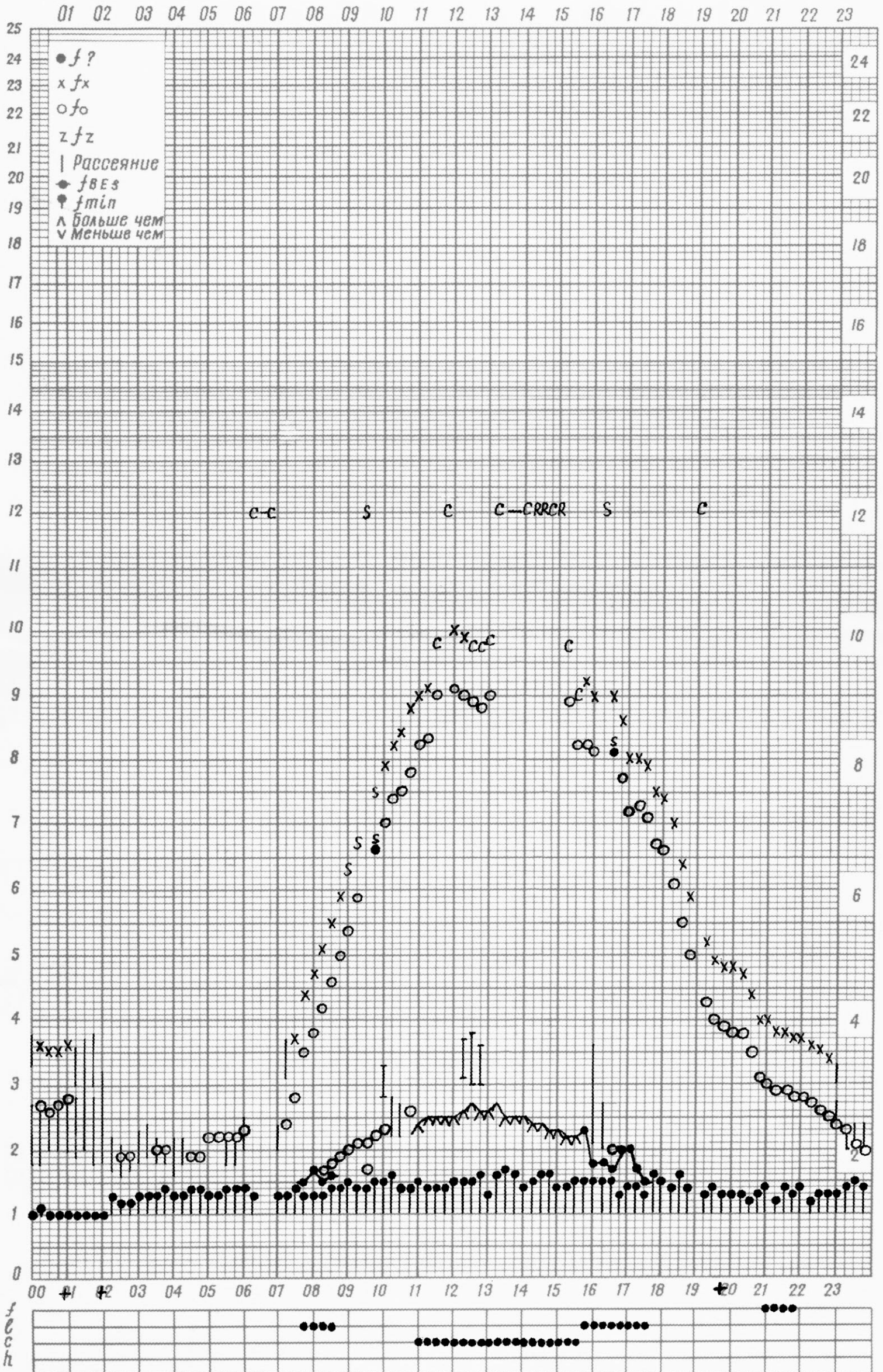


Чем отчитано Лазаревой Л.

f — график ионосферных данных

Станция Подкаменная-Тунгуска

Дата 22 октября 1972
время 90° E

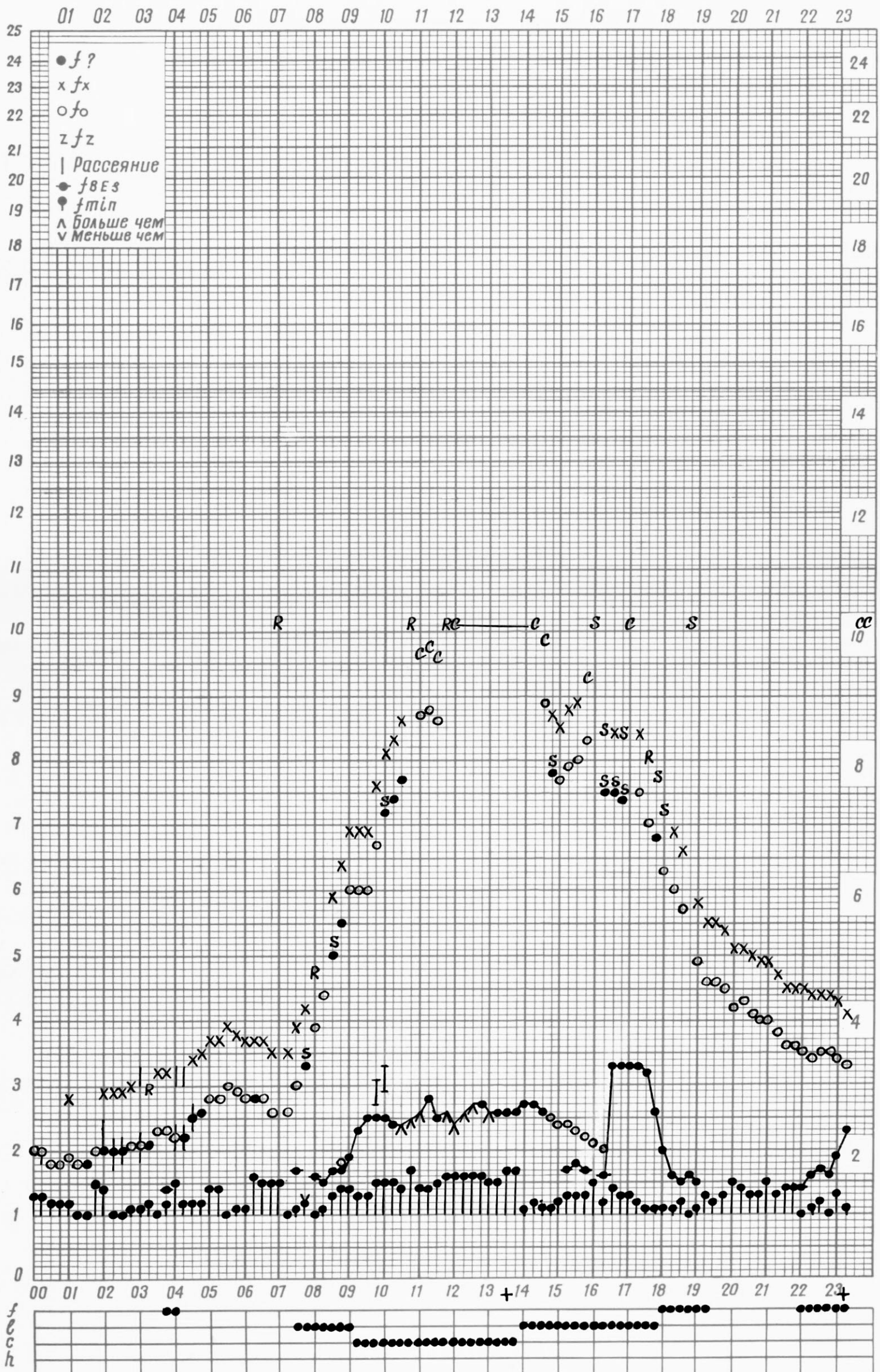


Кем отсчитано Крипунювской Н.
+- обработано по 10-му кадру

f — график ионосферных данных

Станция Подкаменная-Тунгуска

Дата 23 октября 1971г
Время 90°E



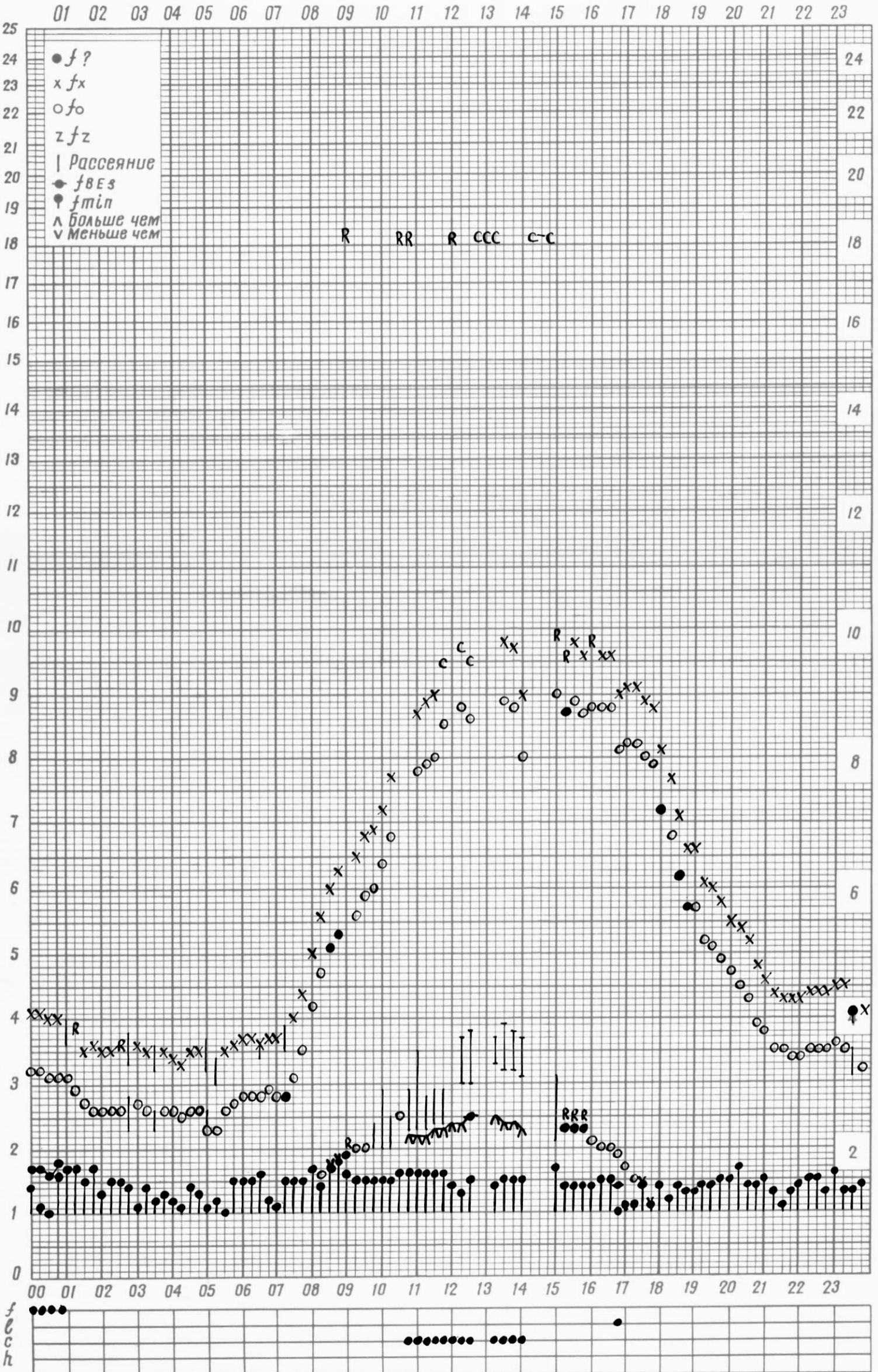
Кем отсчитано Лазаревой Л.
+- обработано по тому же кадру

f-график ионосферных данных

Станция Подкаменная - Тумгуска

Дата 24 октября 1972

Время 90°E

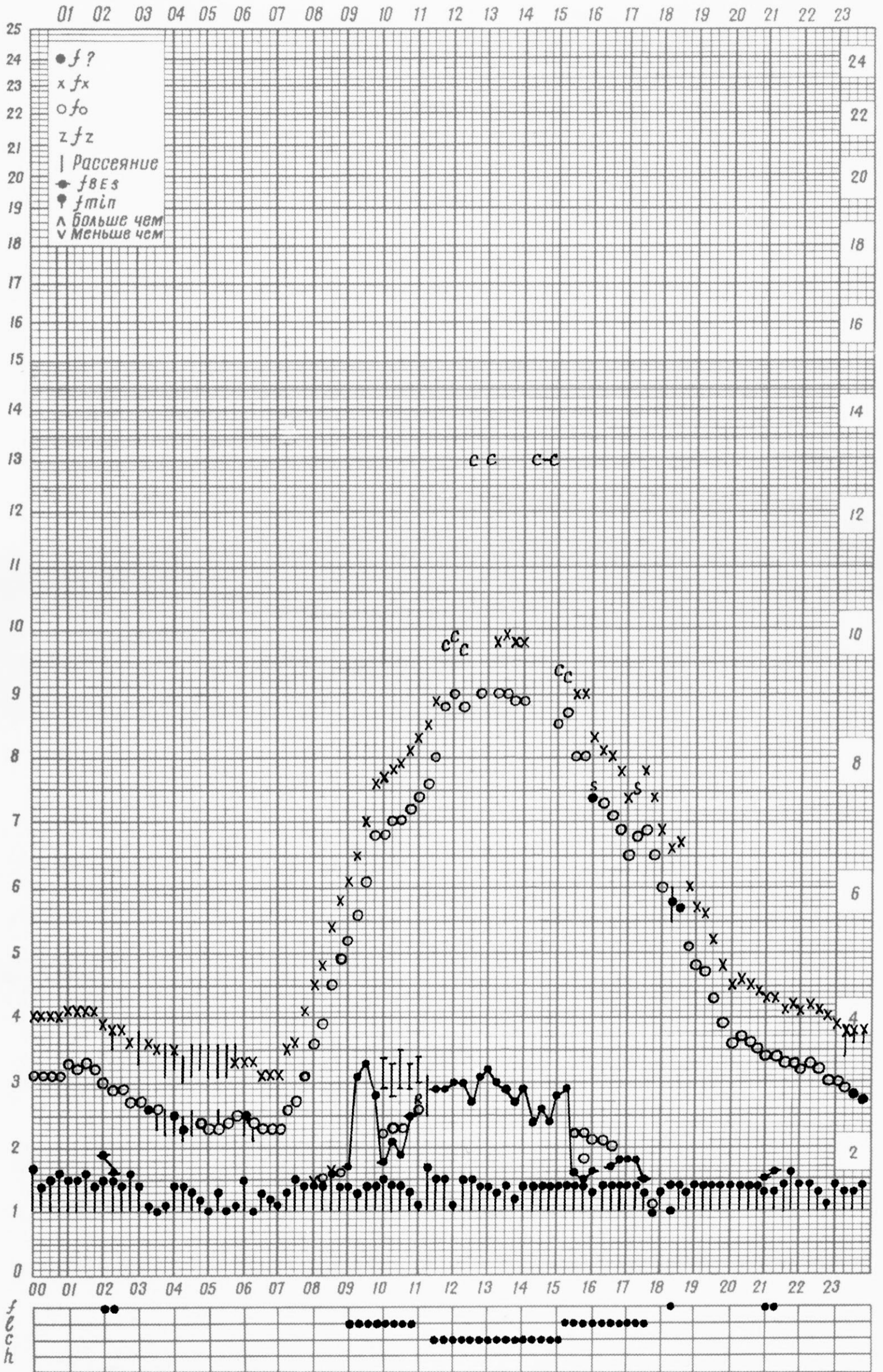


Кем отсчитано Хрипуновской Н.

f — график ионосферных данных

Станция Подкаменная - Тумгуска

Дата 25 октября 1971г.
время 90°E

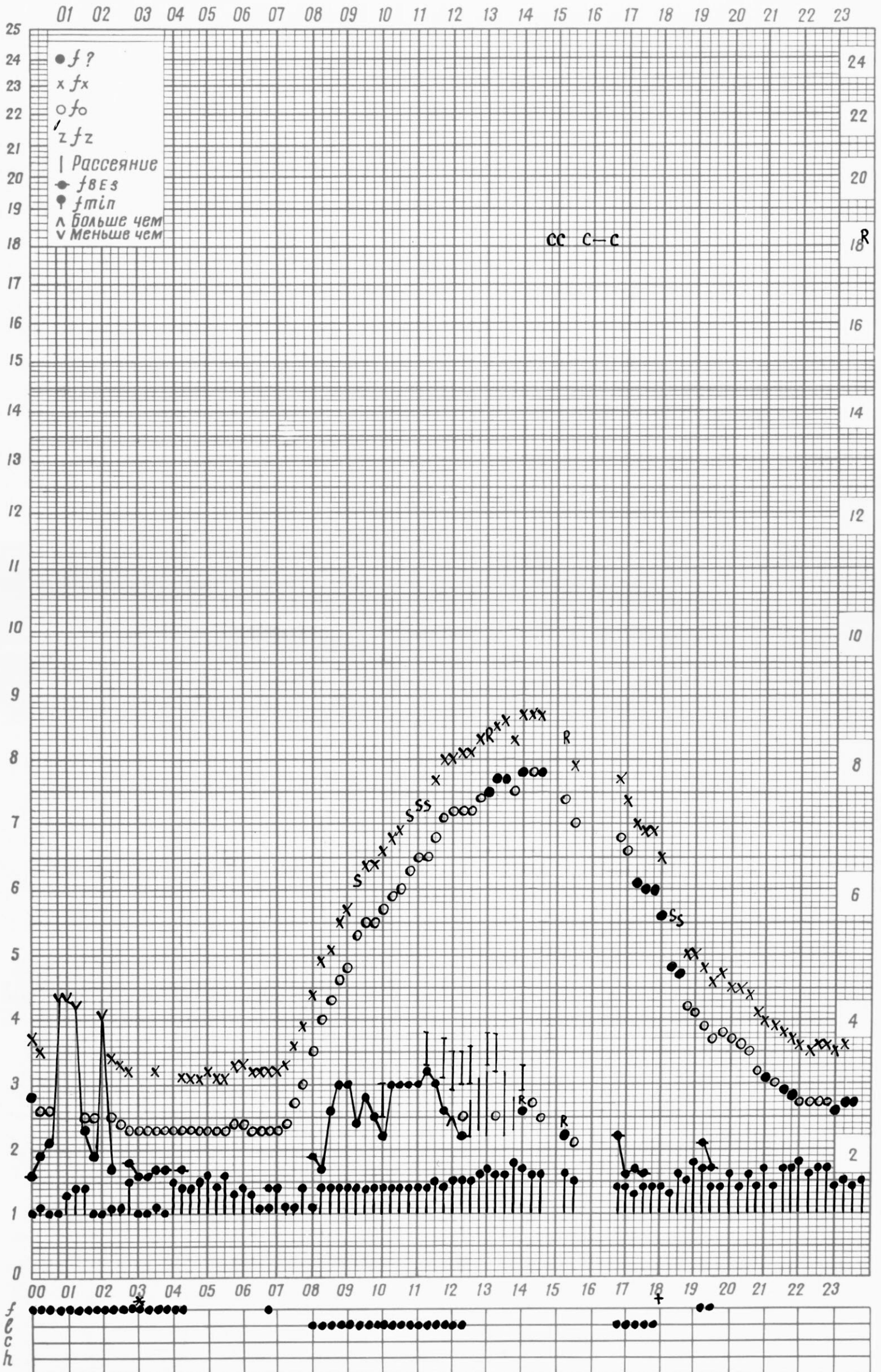


Кем отчитано Краснопеевой М.

f — график ионосферных данных

Станция Подкаменная - Мунгуска

Дата 26 октября 1971г
Время 90° E



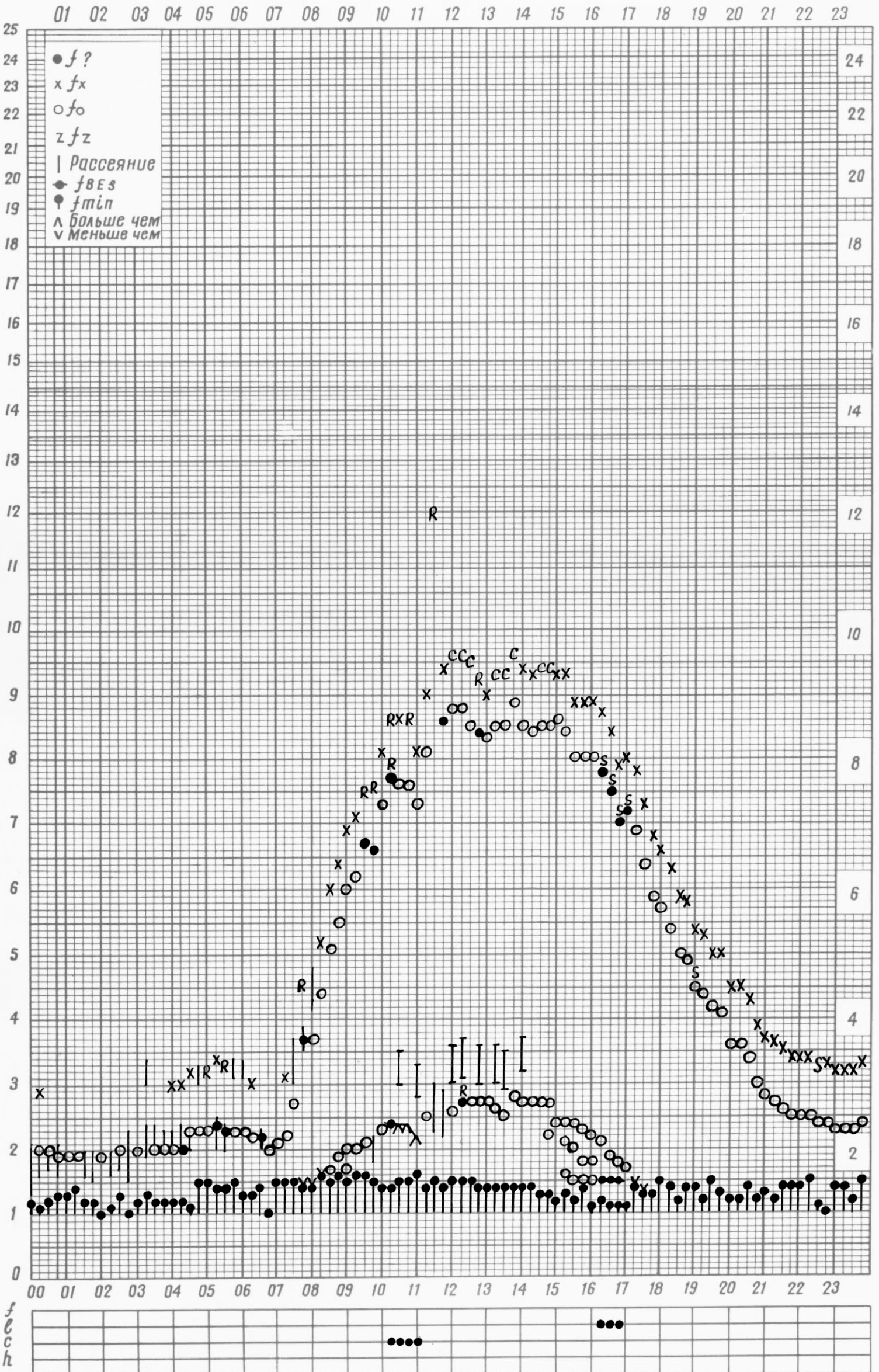
Кем отсчитано Крипумовской Н.
+ - обработано по формуле
* - визуальные данные

f — график ионосферных данных

Станция Подкаменная - Мунгуска

Дата 27 октября 1972

время 90° E

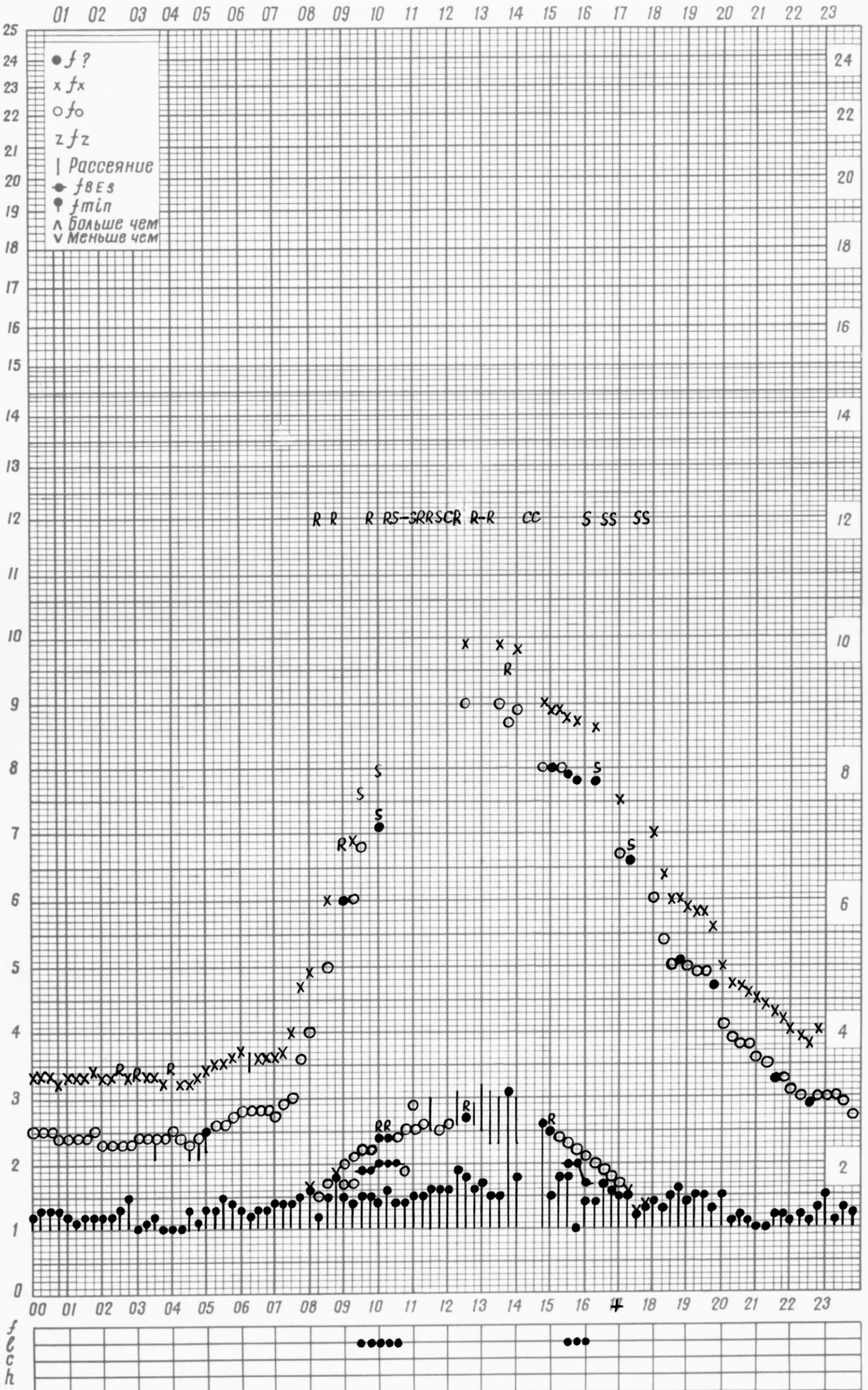


Кем отсчитано Бурдиной Т.

f — график ионосферных данных

Станция Подкаменная-Тунгуска

Дата 28 октября 1971 г.
время 90°E

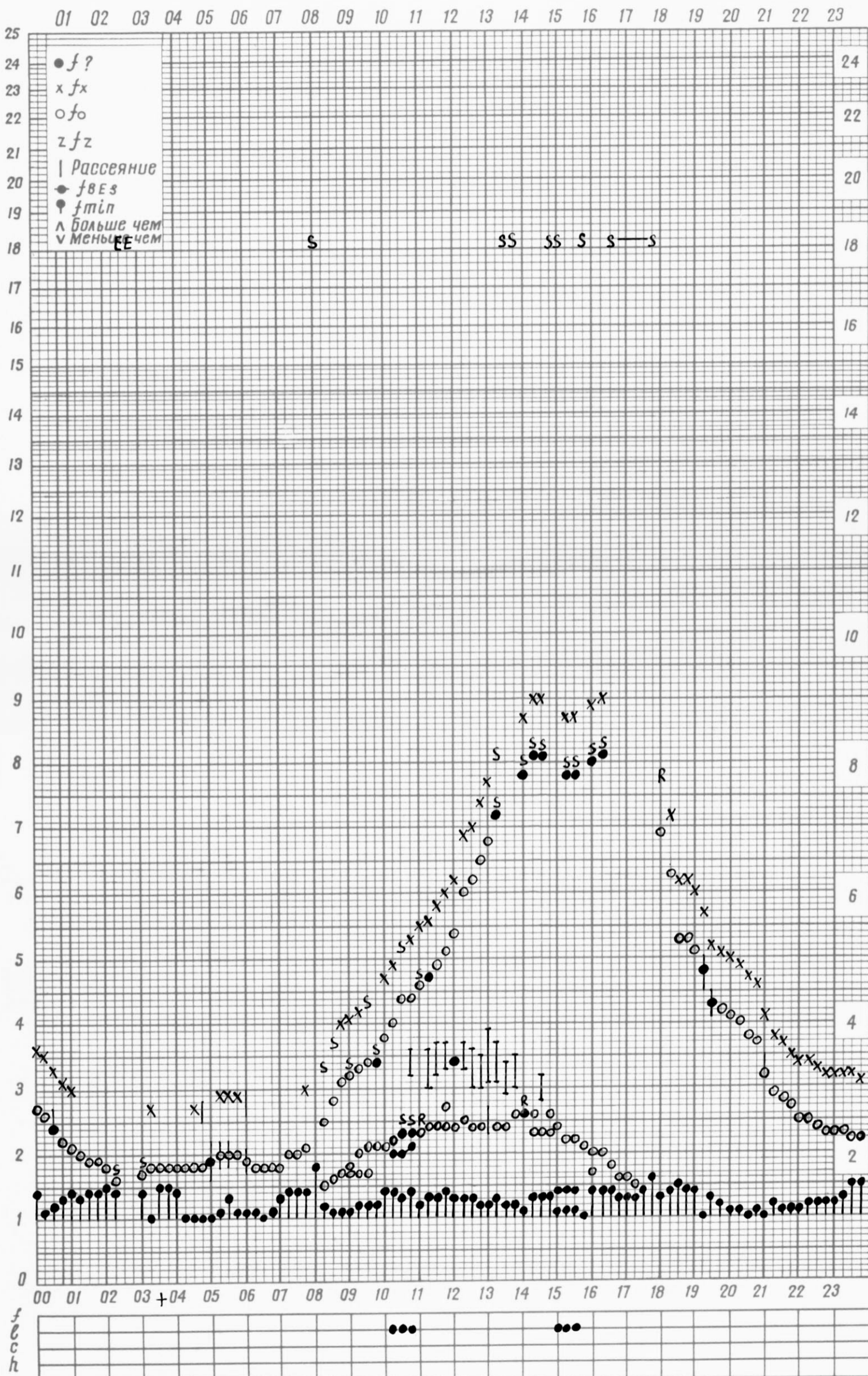


Кем отсчитано Жадиковой Л.
+- обработано по формуляру

f — график ионосферных данных

Станция Подкаменная - Мунгуска

Дата 29 октября 1971г
время 90°E



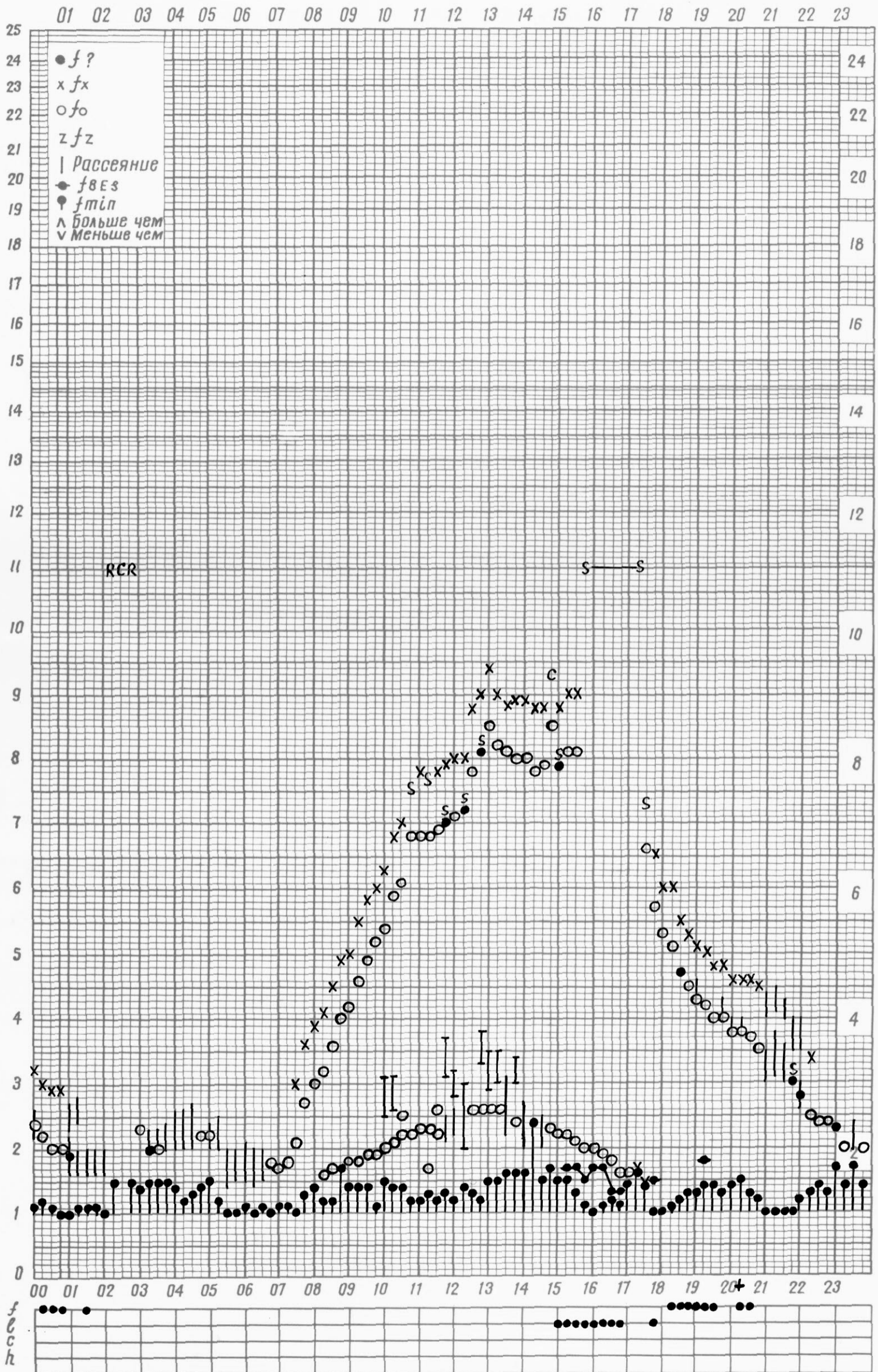
Кем отсчитано Лазаревой Л.
+- обработано по форму кадру

f — график ионосферных данных

Станция Подкаменная - Тунгуска

Дата 30 октября 1972

Время 90°E



Кем отсчитано Бурдиной Т.

+ - обработано по формуле

