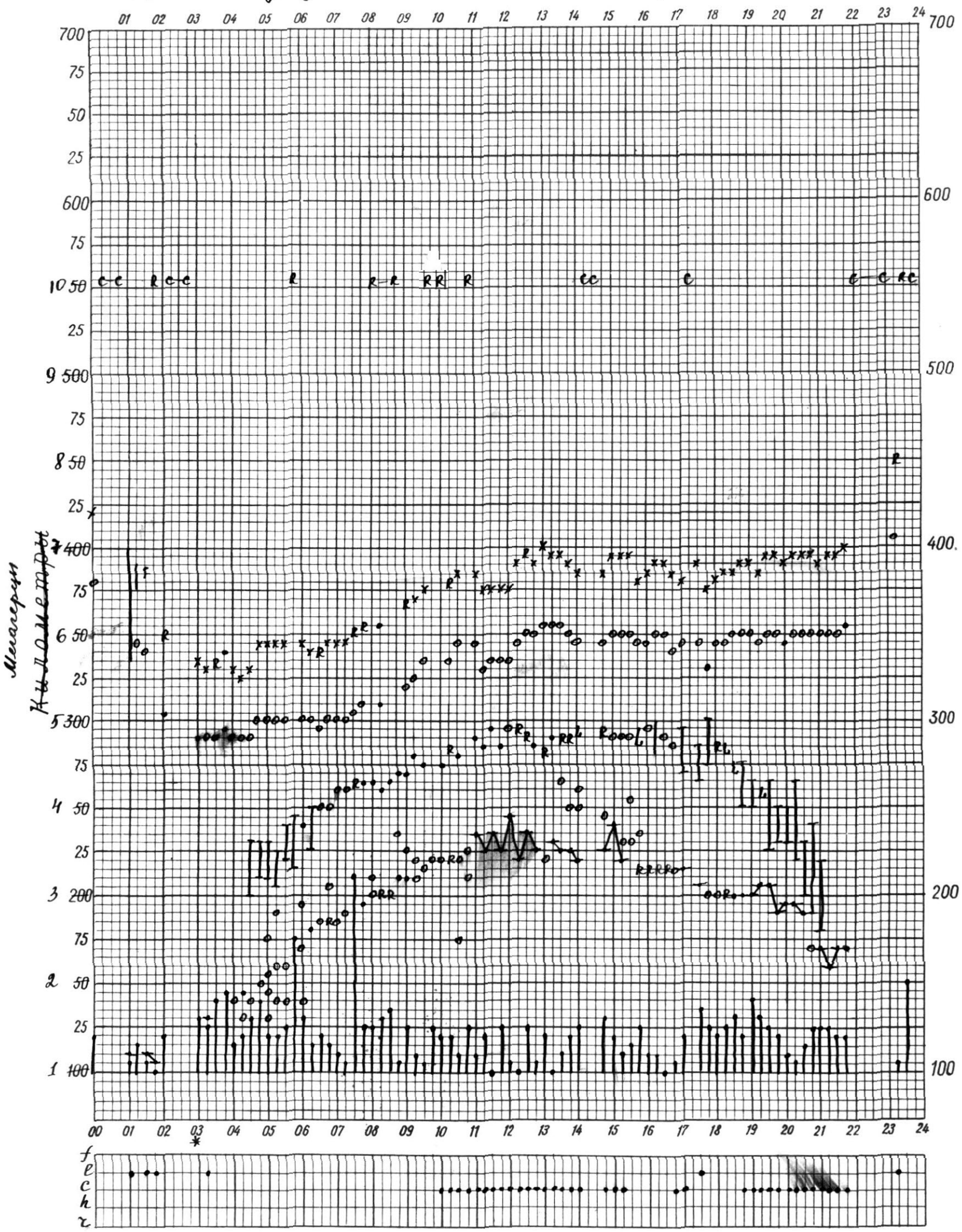


f - график ионосферных данных

Ведомство _____
 Станция Б-Туруевка

Дата 1 мая 1968г.
 Время _____



Кем отсчитано: Туровой

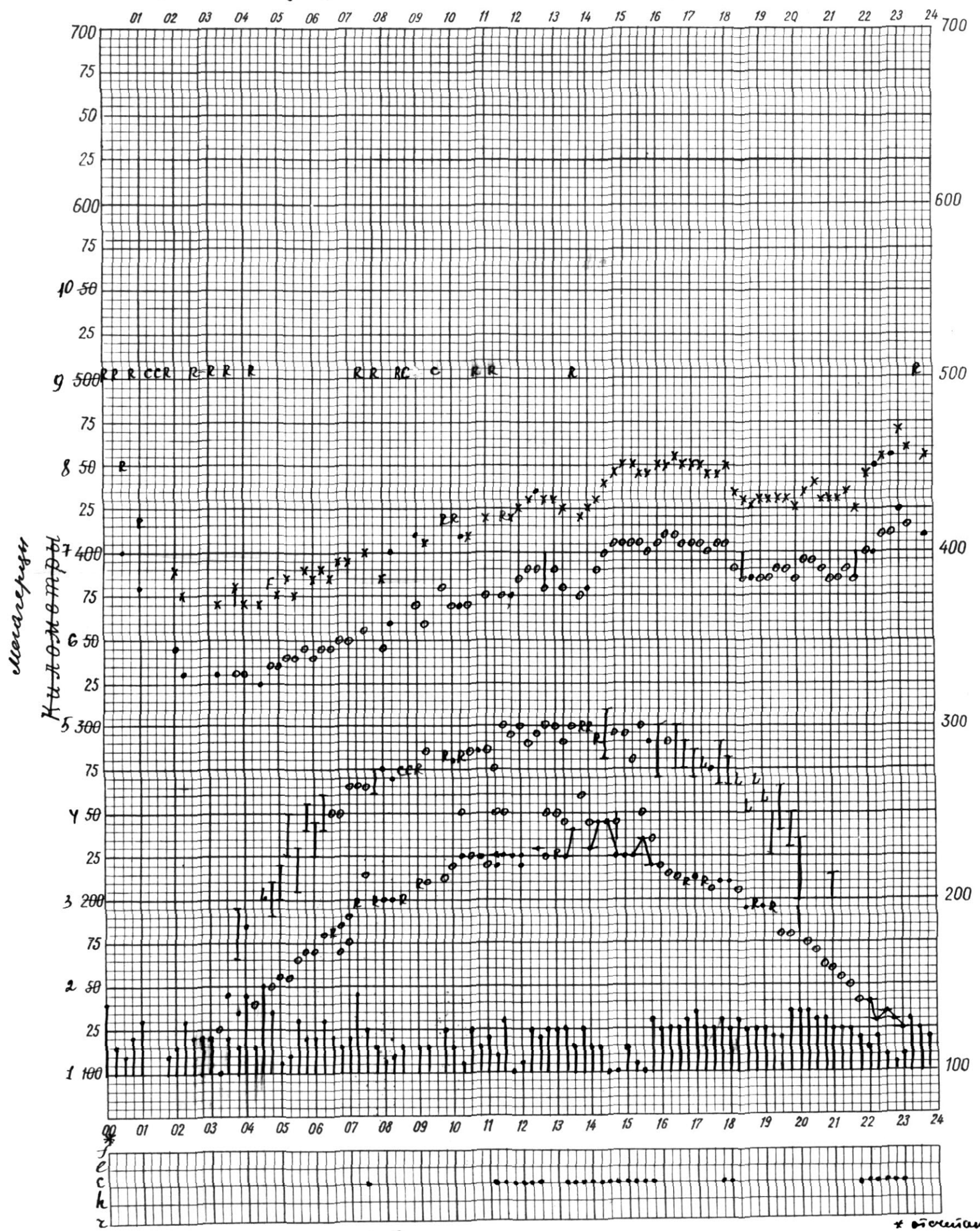
* отсчитано по 1 кадру

22007-V

K-график ионосферных данных

Ведомство _____
 Станция Г-Луцка

Дата 2 июля 1968г
 Время _____



* данные сняты с трубки

* отмечено по карте

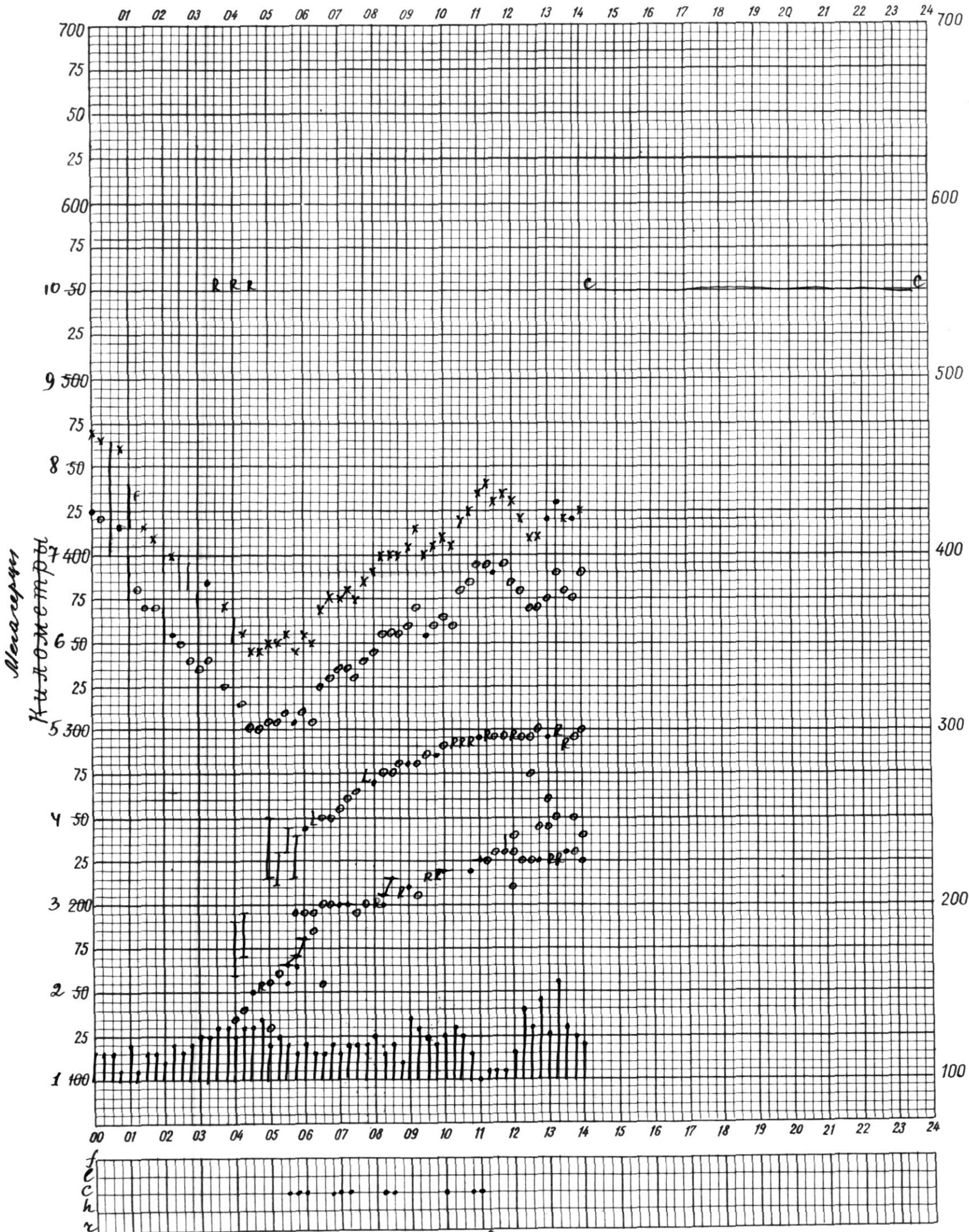
H-график ионосферных данных

Ведомство _____

Дата 3 июля 1968г.

Станция Б-Тулуско

Время _____

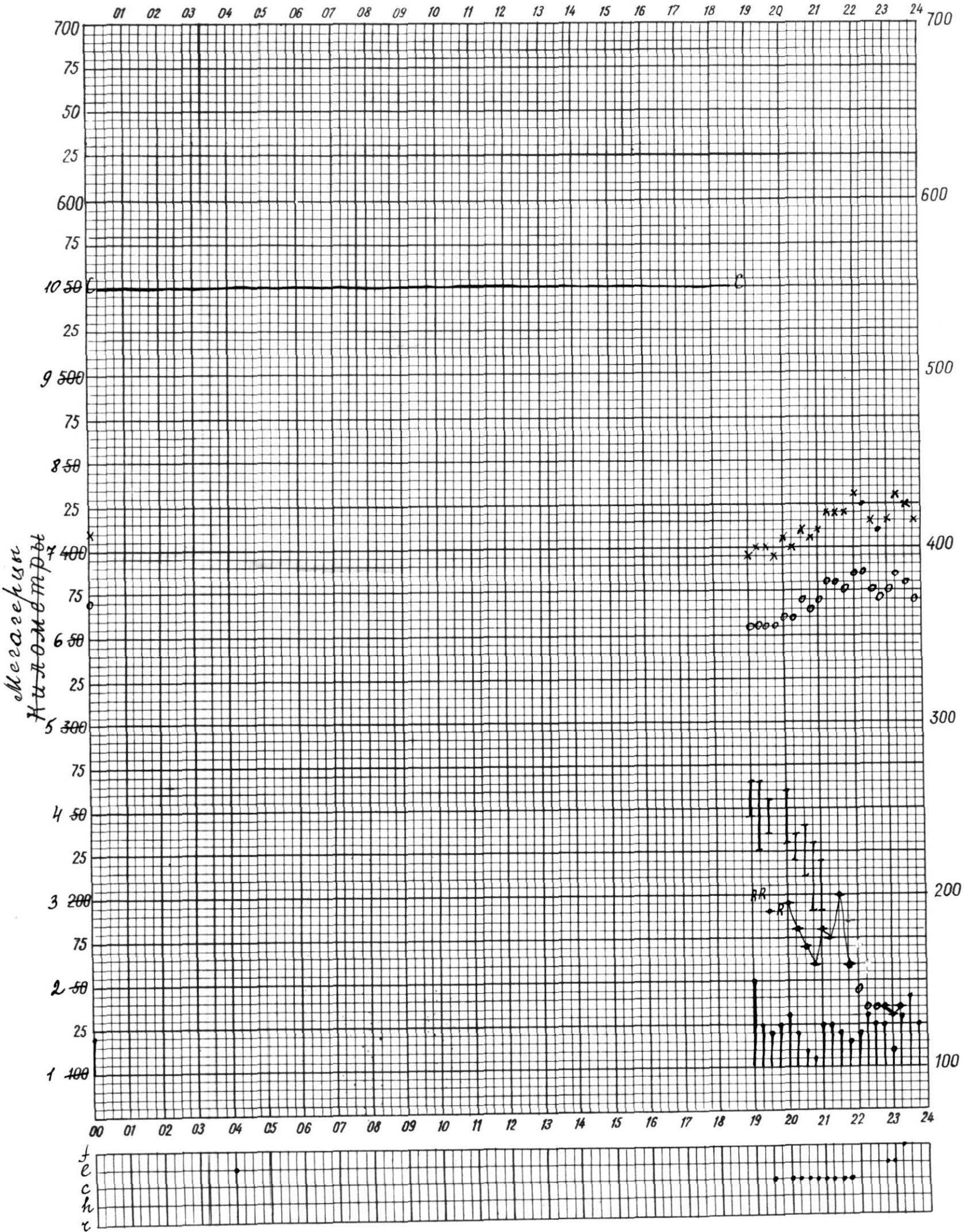


Кем отсканено: Петрищевой.

H-график ионосферных данных

Ведомство _____
 Станция Гл - Тюнгуеса

Дата 4 июля 1968г
 Время _____

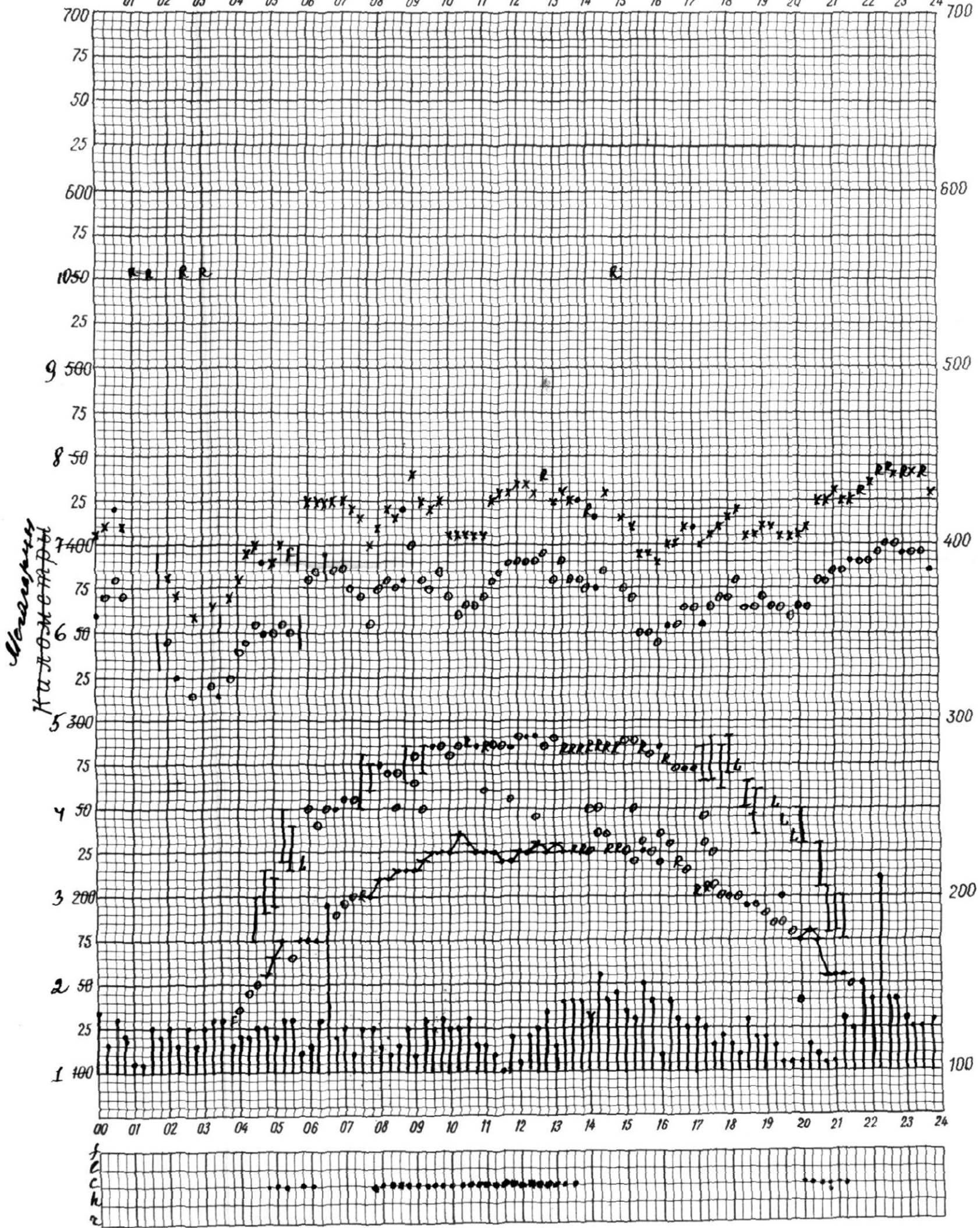


f^o - график ионосферных данных

Ведомство _____
 Станция И-Тулуса

Дата 5 июля 1968г.
 Время _____

01 02 03 04 05 06 07 08 09 10 11 12 13 14 15 16 17 18 19 20 21 22 23 24

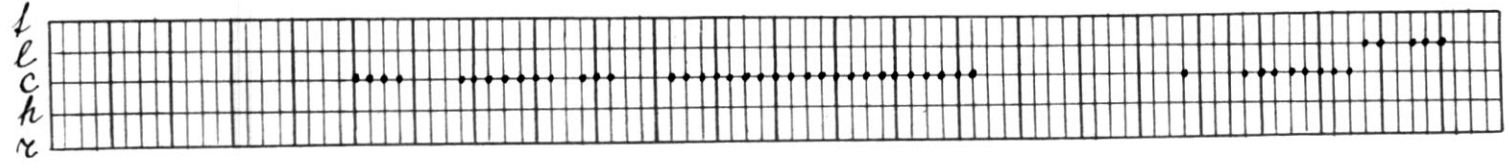
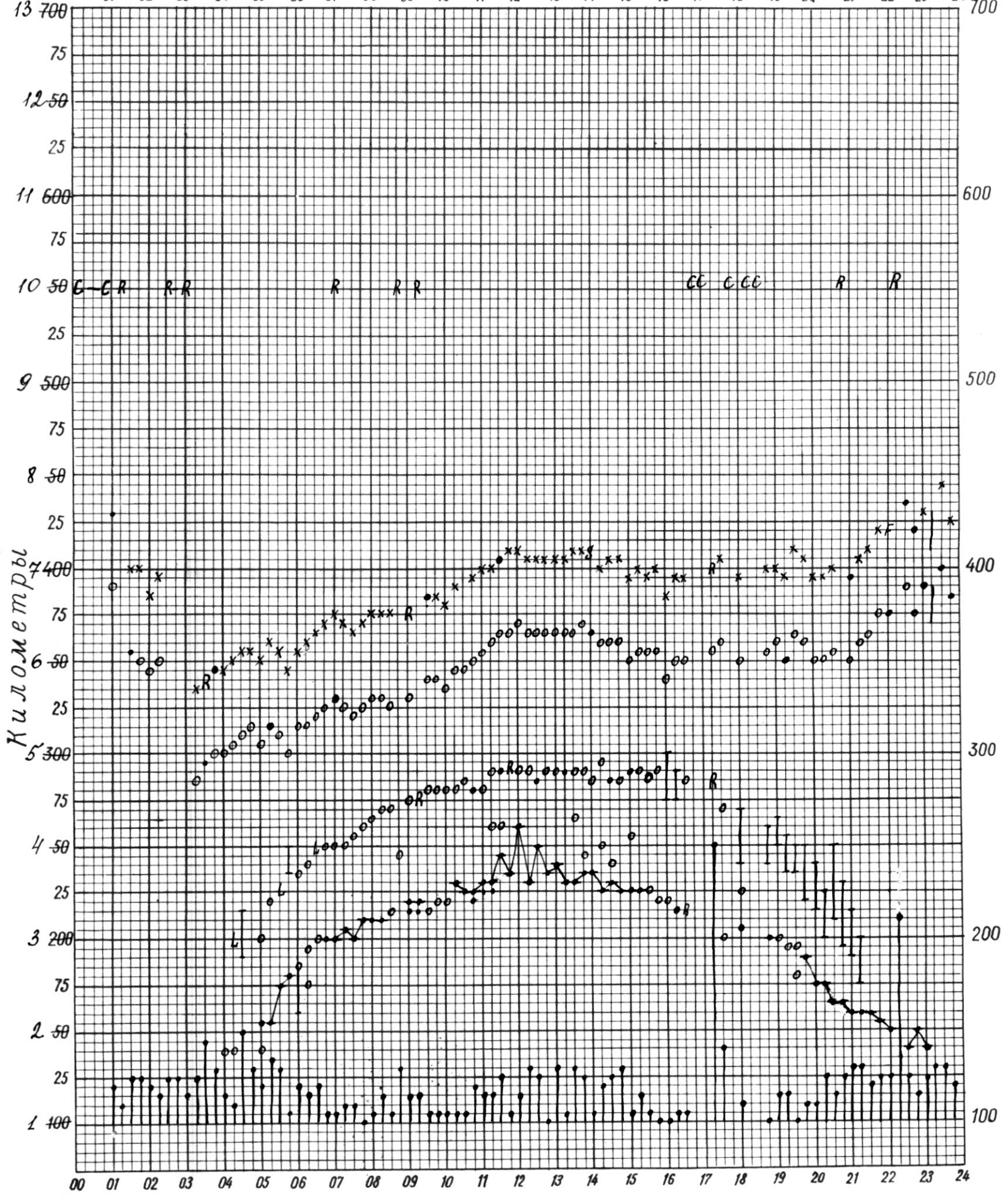


H-график ионосферных данных

Ведомство _____
 Станция Л-Тунгуска

Дата 6 июля 1968 г
 Время _____

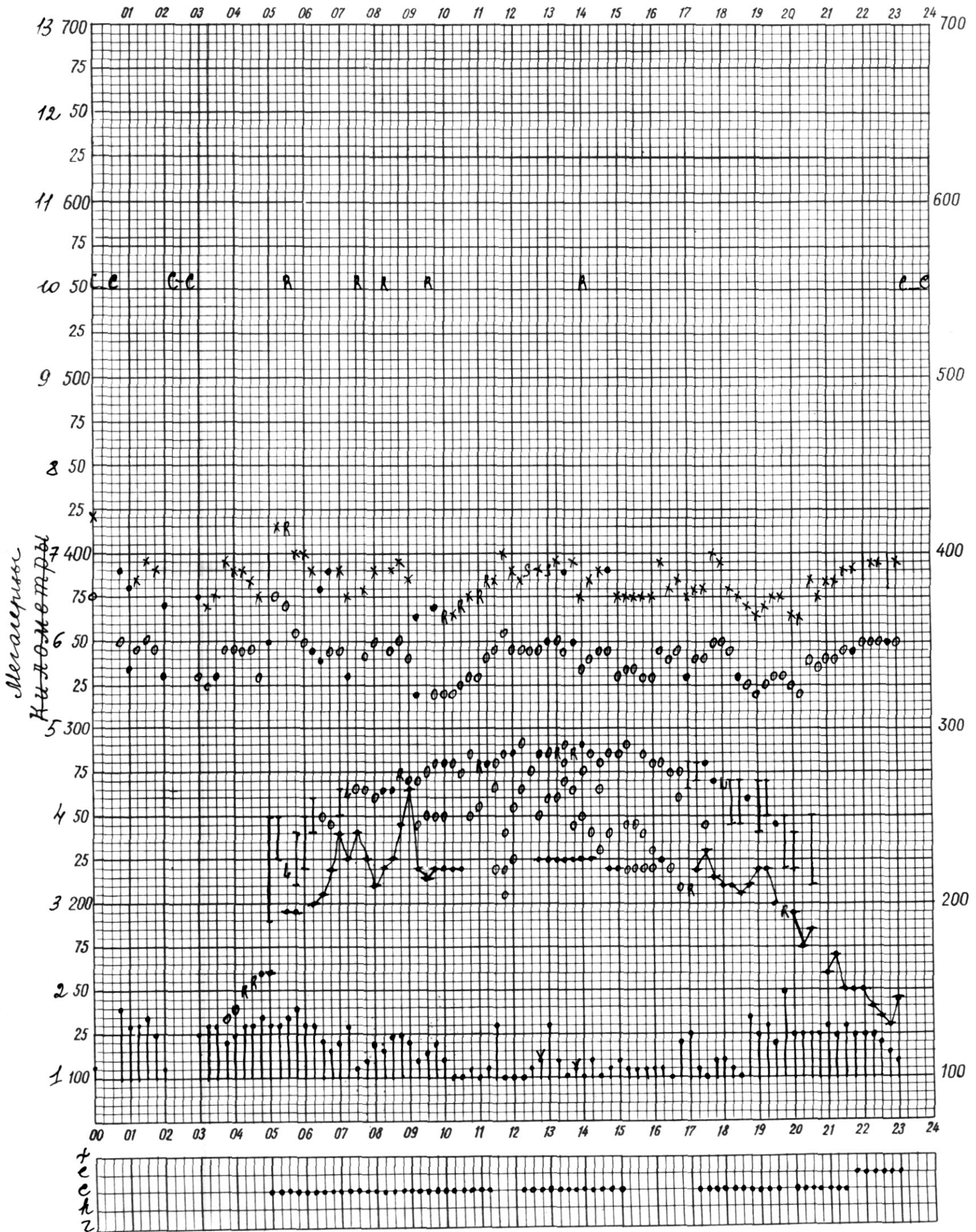
01 02 03 04 05 06 07 08 09 10 11 12 13 14 15 16 17 18 19 20 21 22 23 24



h'-график ионосферных данных

Ведомство _____
 Станция Д. Тушурска

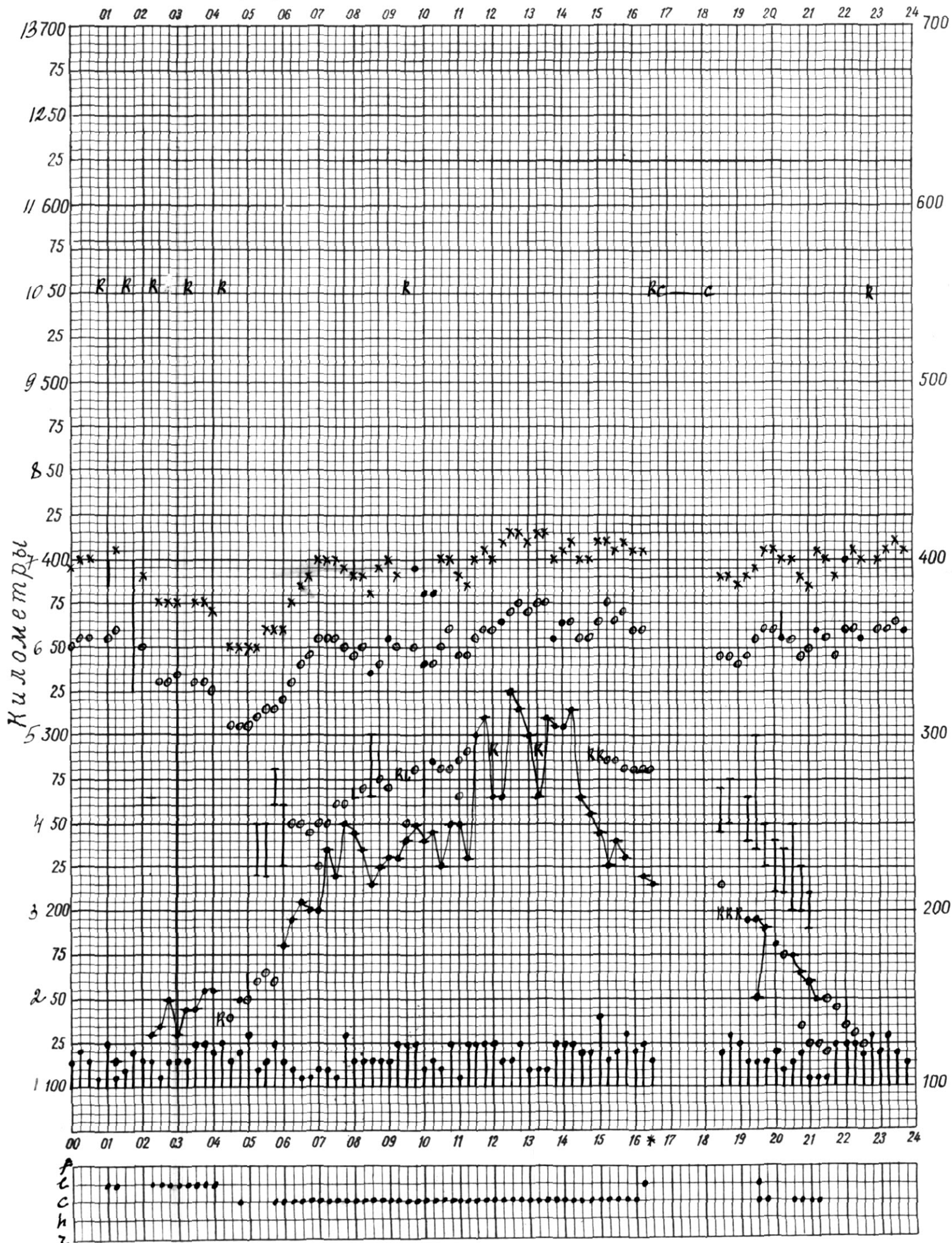
Дата 7 июля
 Время 1968 года



F-график ионосферных данных

Ведомство _____
 Станция Г-Инженерск

Дата 8 июля 1968 г
 Время _____



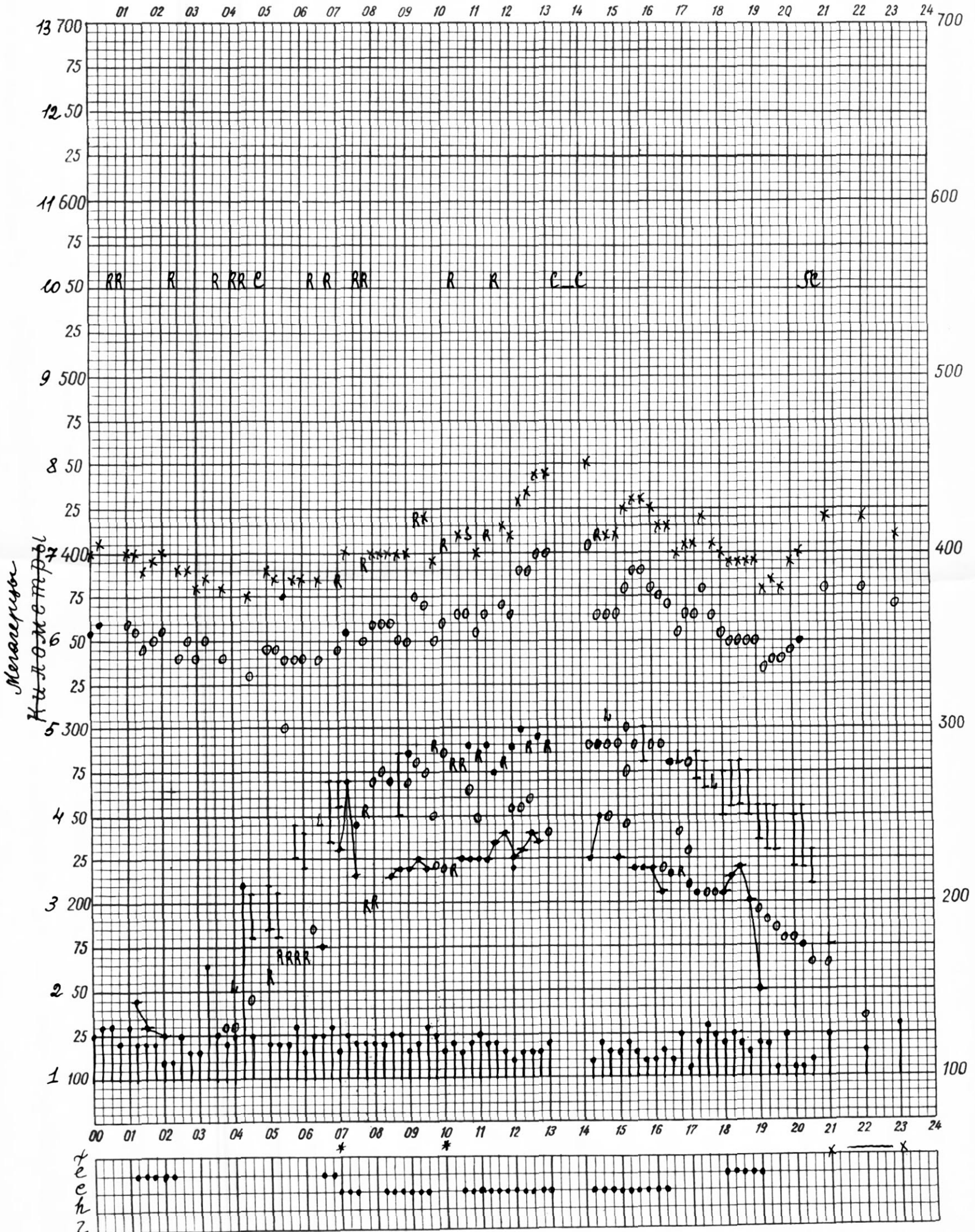
* Отметка по 1 кадру

22007-V

f_oF₂-график ионосферных данных

Ведомство _____
 Станция Б-Тунусса

Дата 10 июля
 Время 1968 года



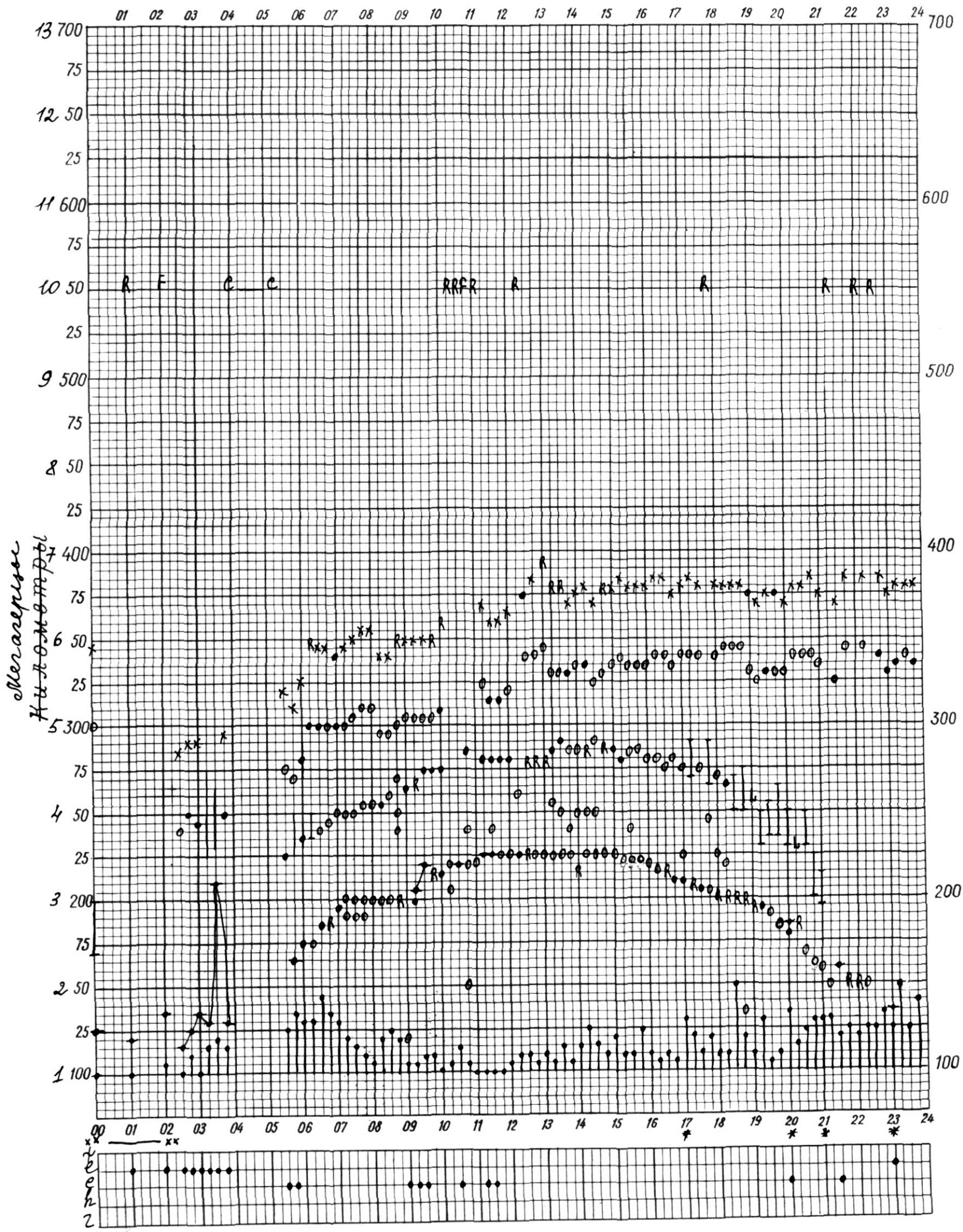
* отмечено по 1 кадру
 x с 21⁰⁰ - 23⁰⁰ - визуальные данные

22007-7

H-график ионосферных данных

Ведомство _____
 Станция Г - Шушуга

Дата 11 июля
 Время 1968 года



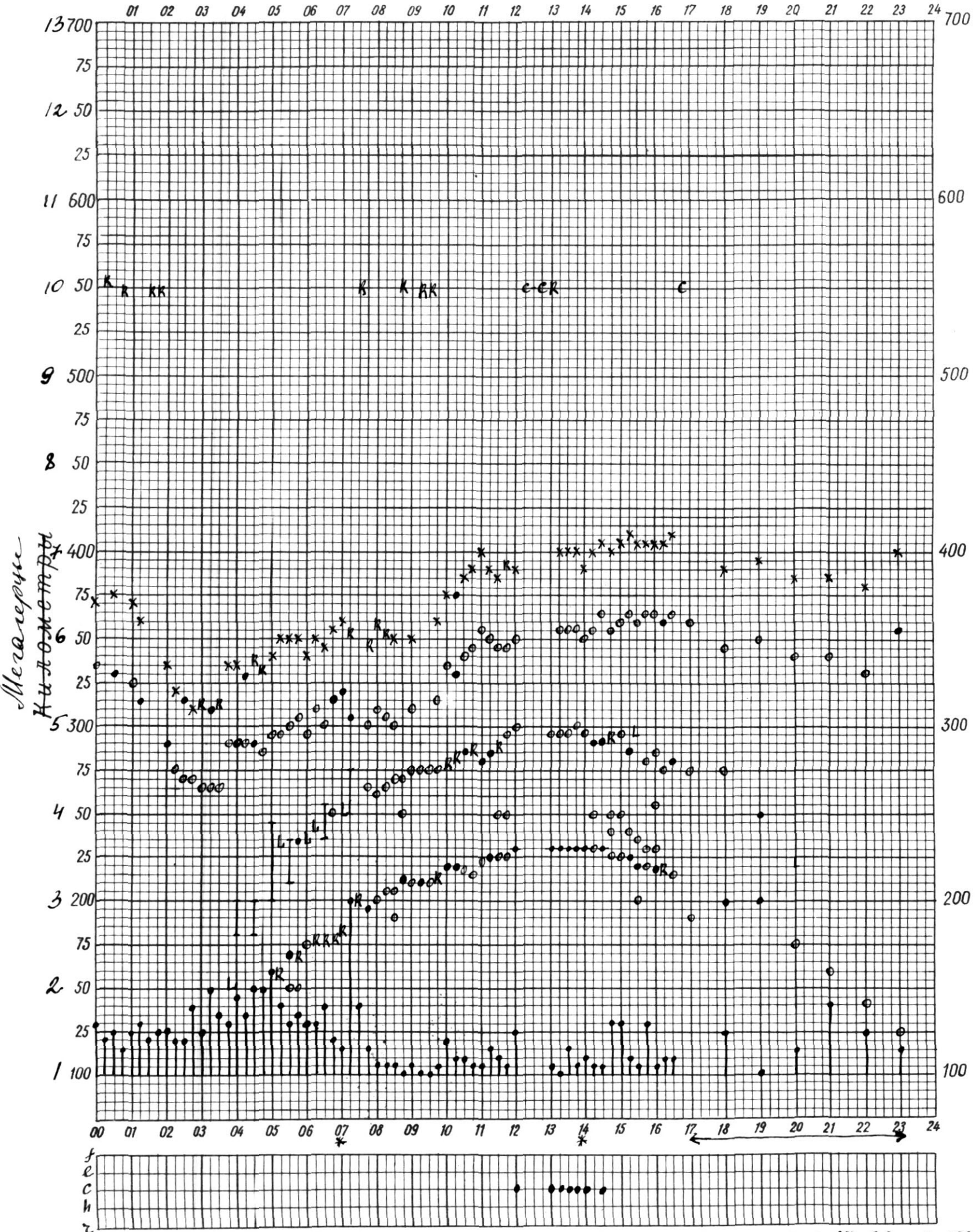
* - по 1 кадру
 xx - с 00⁰⁰ - 02¹⁵ данные ситма с ГРУБКИ

2261 2 1

H-график ионосферных данных

Ведомство _____
 Станция Д-Туниска

Дата 12 июля 1968 г.
 Время _____



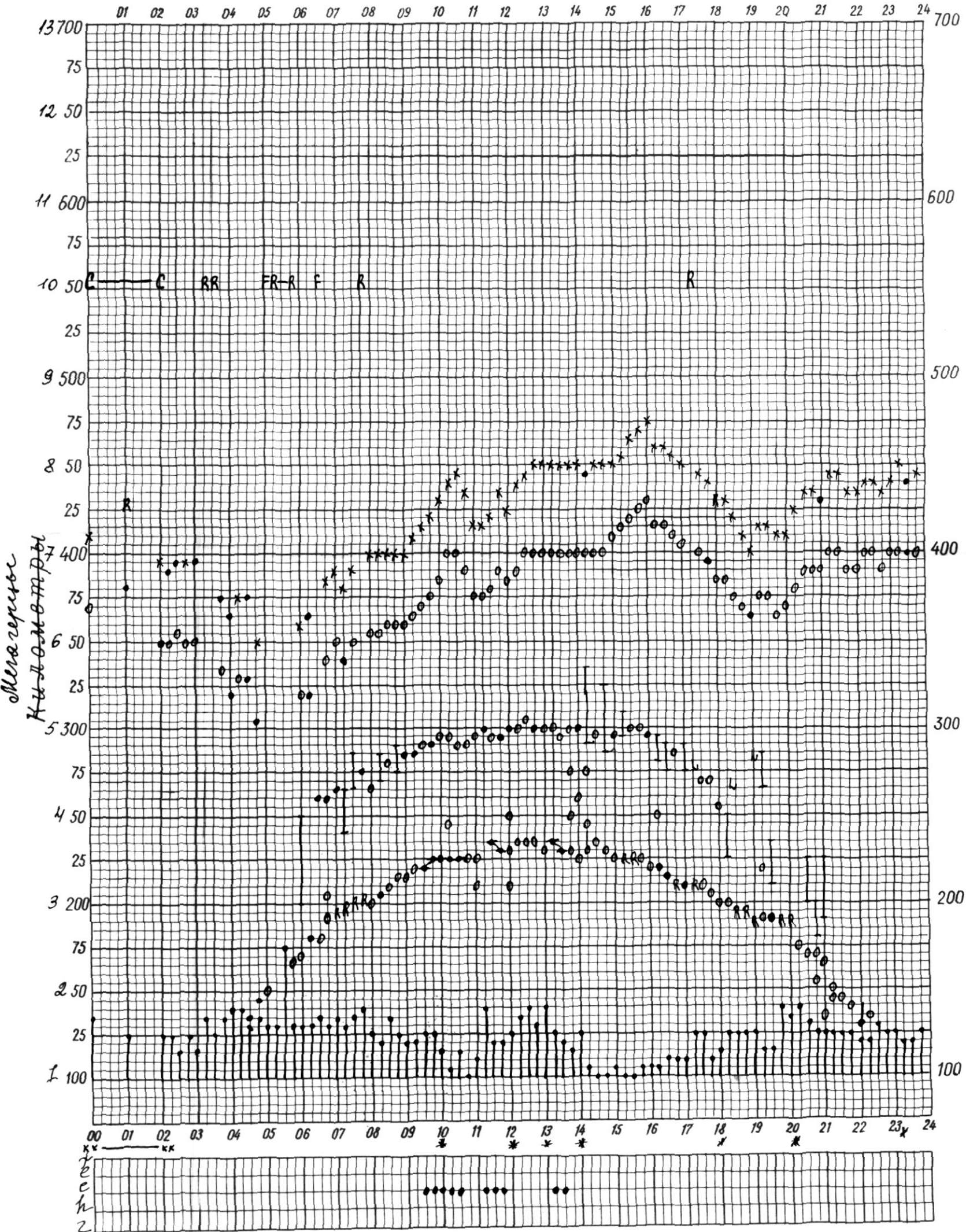
* отсчитано по 1 кадру

данные с 17-23 сняты с трубки

f_oF₂-график ионосферных данных

Ведомство _____
 Станция Л - Гунцера

Дата 13 июля
 Время 1968 года



* отмечено по 1 кадру
 ** с 00⁰⁰-02⁰⁰ дан. антен с трубки

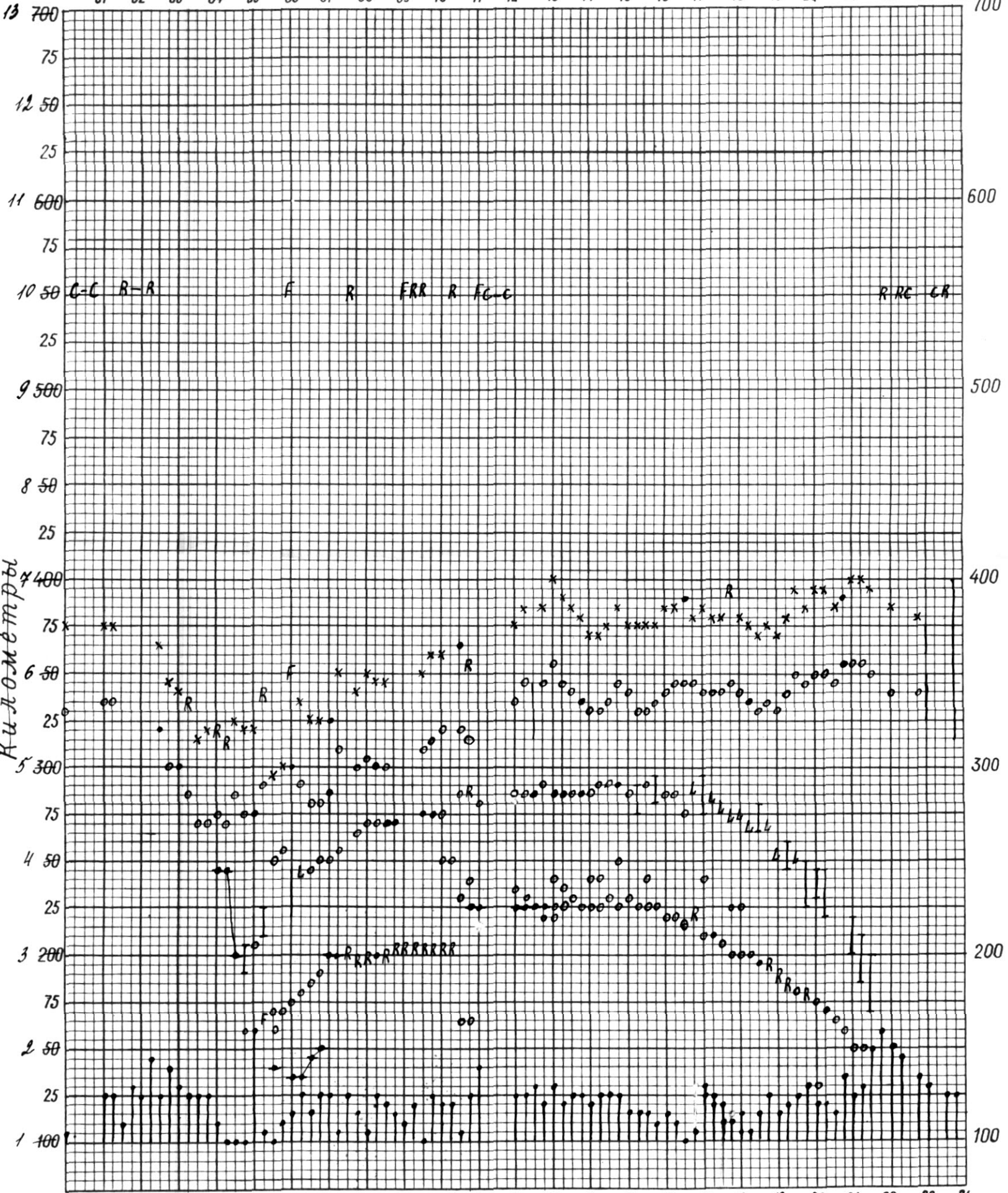
22007-1

F-график ионосферных данных

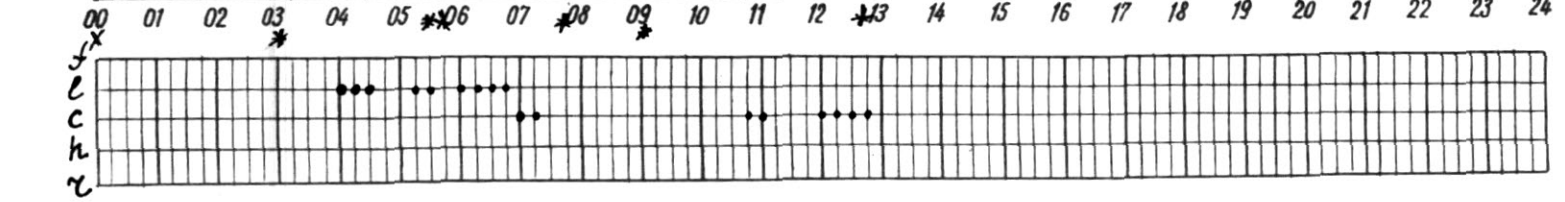
Ведомство _____
 Станция П-Тунгуска

Дата 14 июля 1968г
 Время _____

01 02 03 04 05 06 07 08 09 10 11 12 13 14 15 16 17 18 19 20 21 22 23 24



Мегаметры
километры



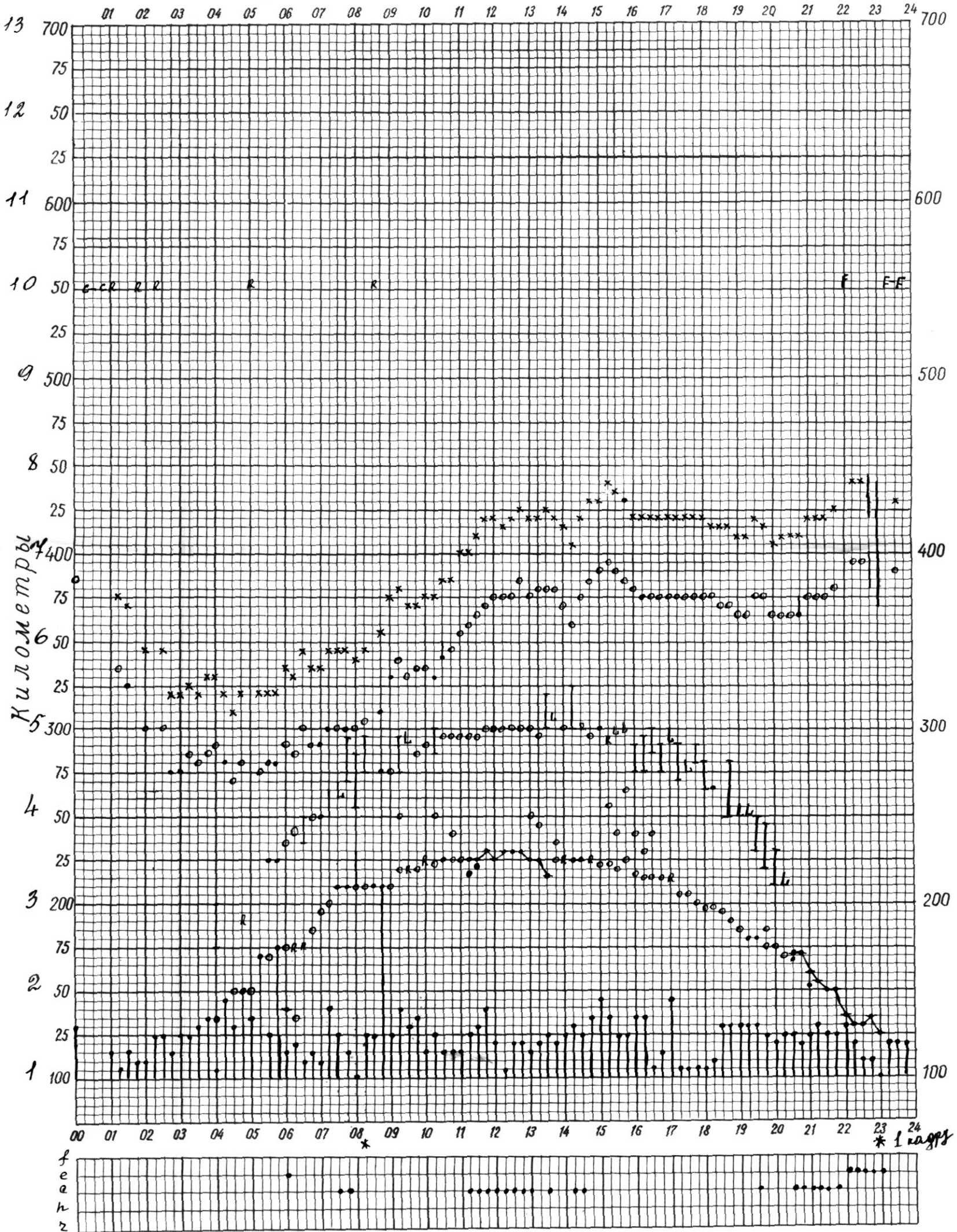
x - данные с трубки
 * - обчислено по 1 кадру

22007-1

График ионосферных данных

Ведомство _____
 Станция Р-Тукесука

Дата 15 июля
 Время 1968.



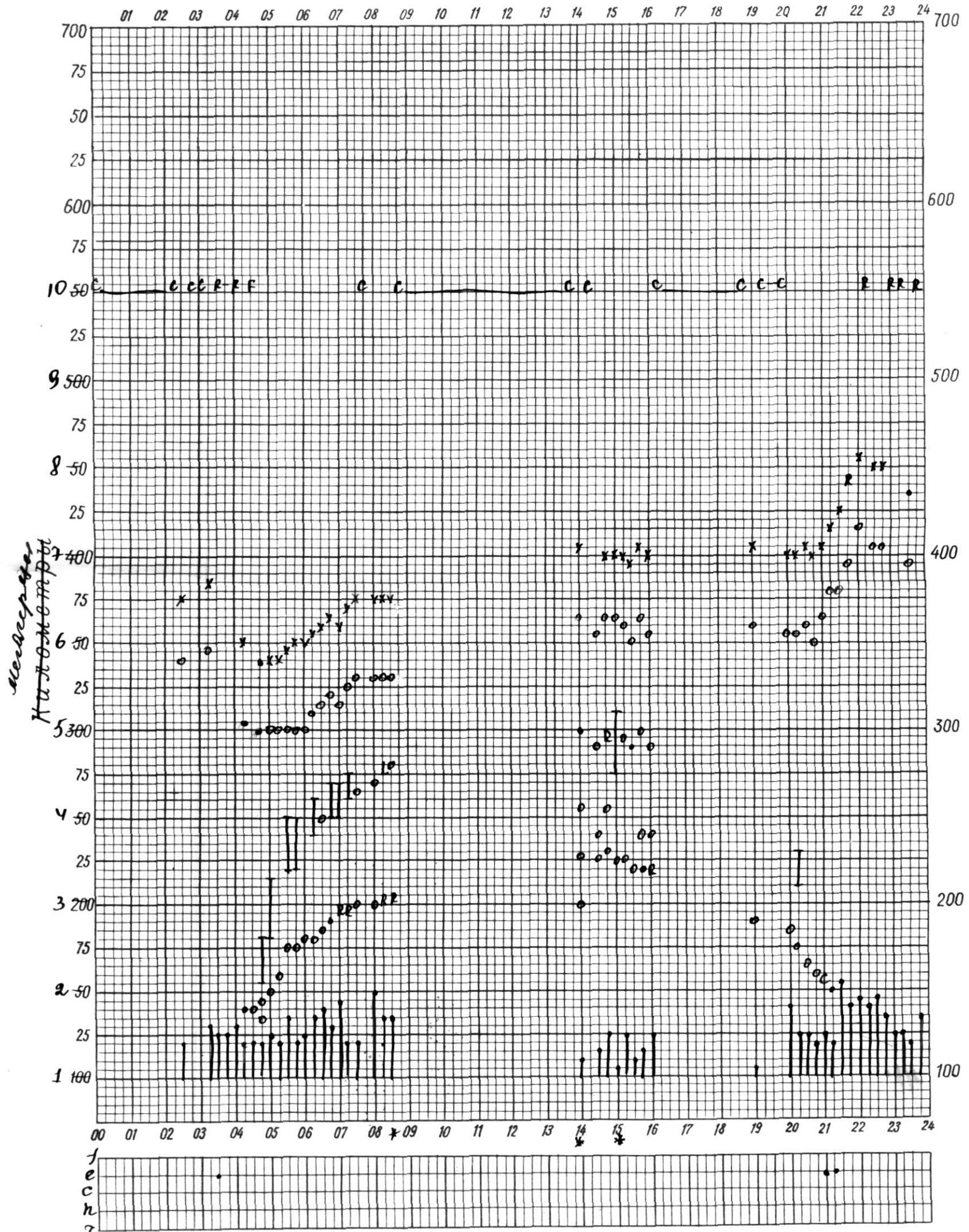
* - снято по 1 кадру.

0° - данные, снятые с трубки.

H-график ионосферных данных

Ведомство _____
 Станция П-Кучуцко

Дата 17 июля 1962.
 Время _____



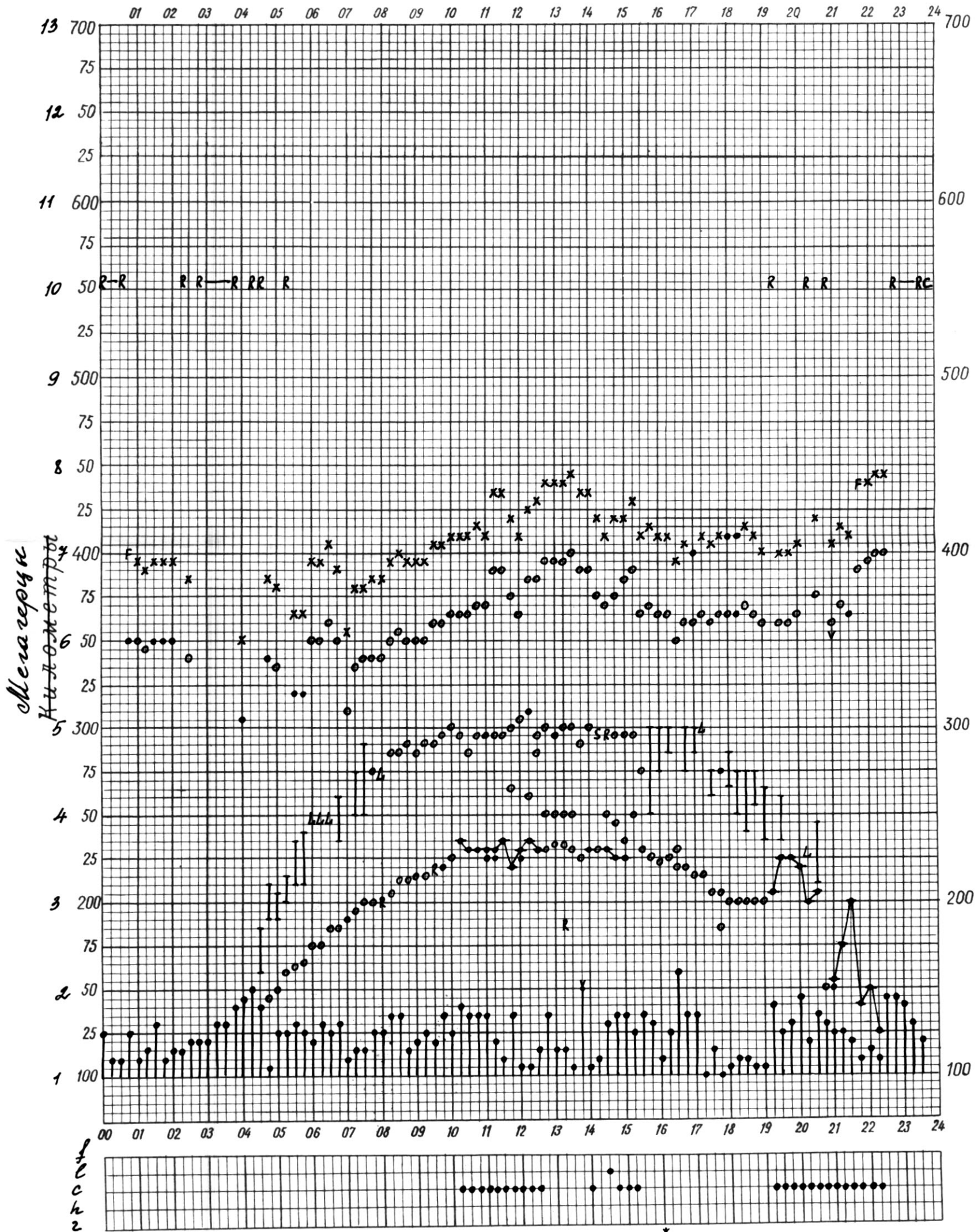
14⁰⁰, 15⁰⁰ данные сняты с трубки.

17007

f_oF₂-график ионосферных данных

Ведомство _____
 Станция Г-Гунгуска

Дата 18 июля
 Время 1968 г



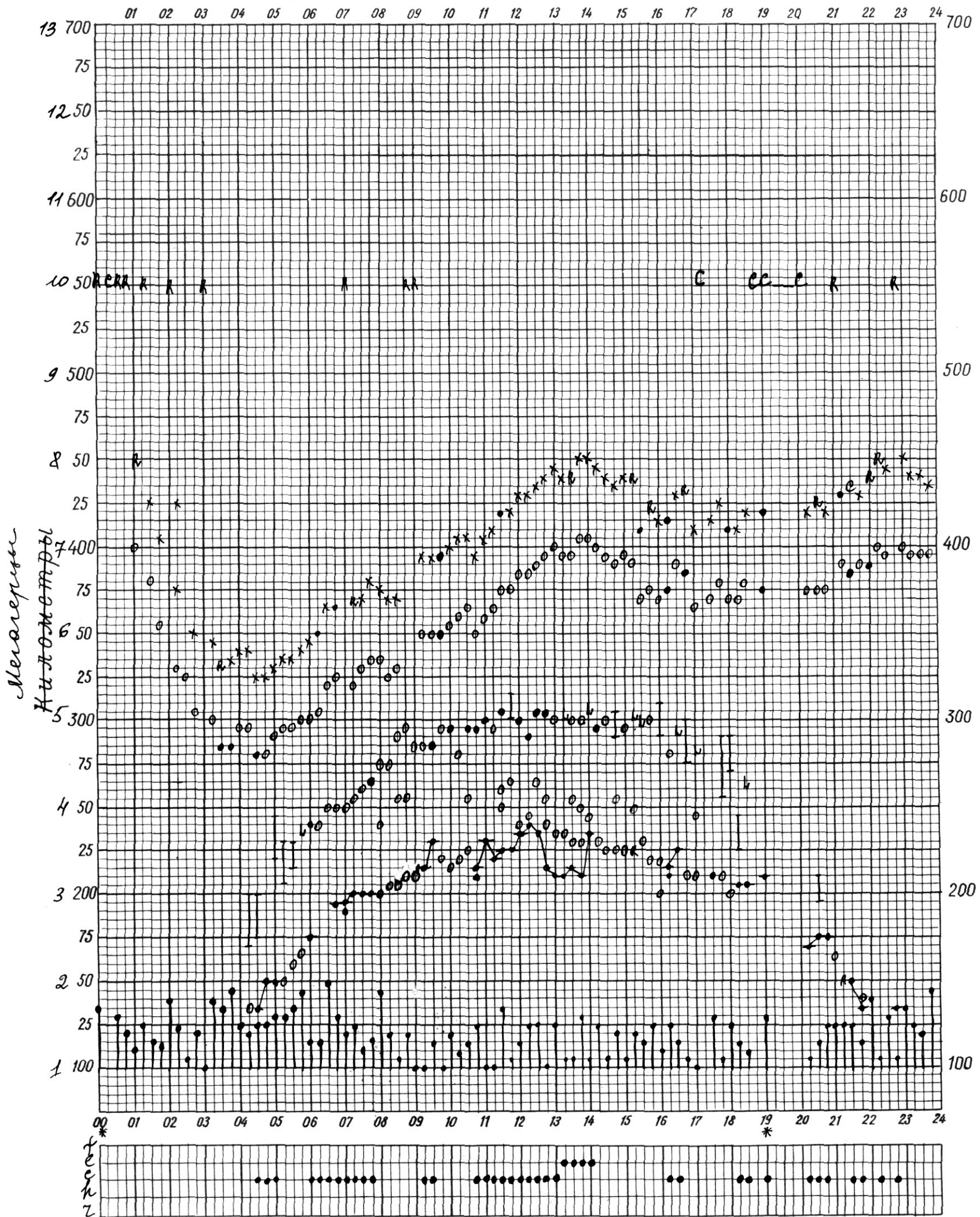
x - снято по 1 кадру

20112-1

f_oF₂-график ионосферных данных

Ведомство _____
 Станция Г-Туниса

Дата 19 июля
 Время 1968

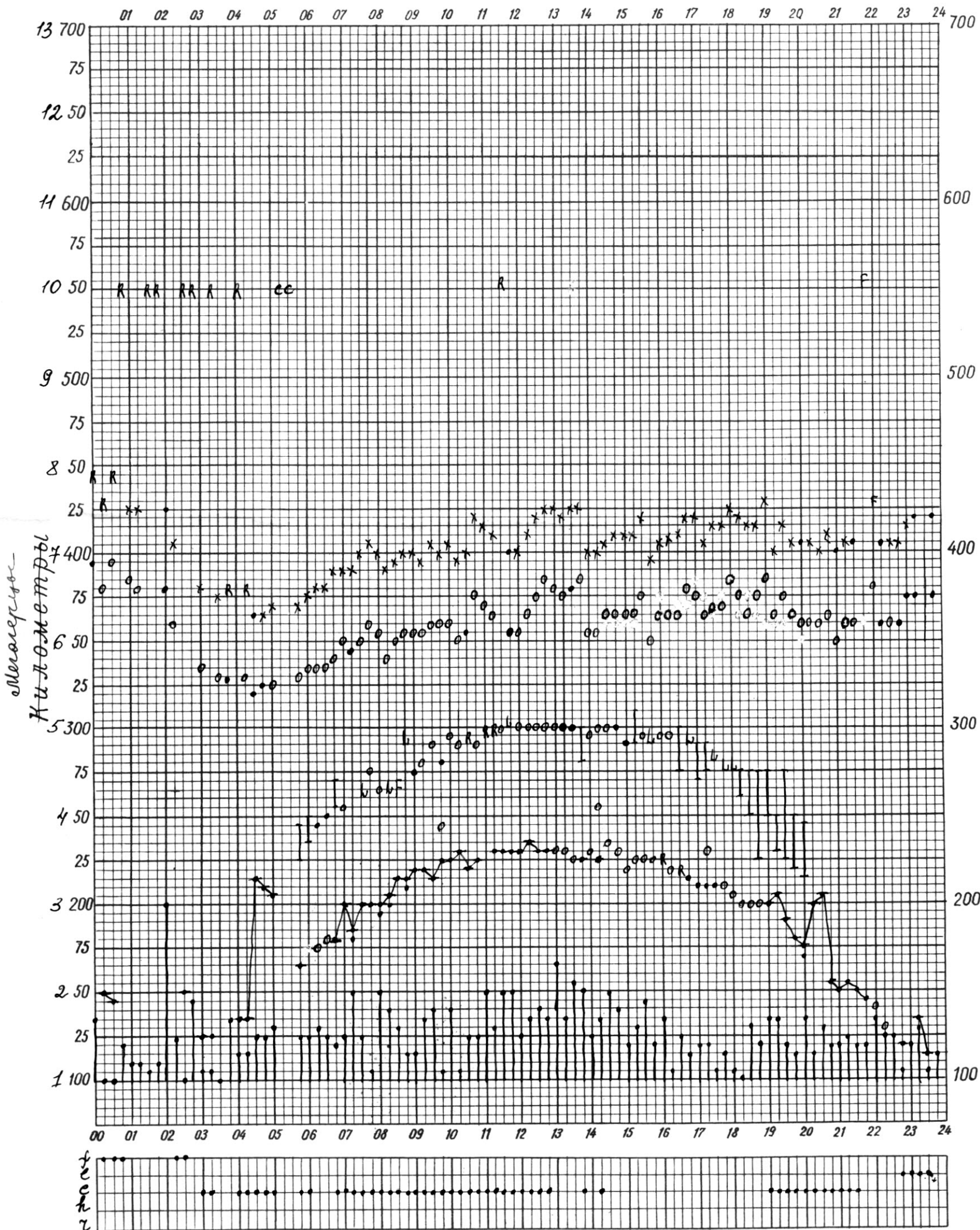


* визуальные данные

f_oF-график ионосферных данных

Ведомство _____
 Станция Б - Ступица

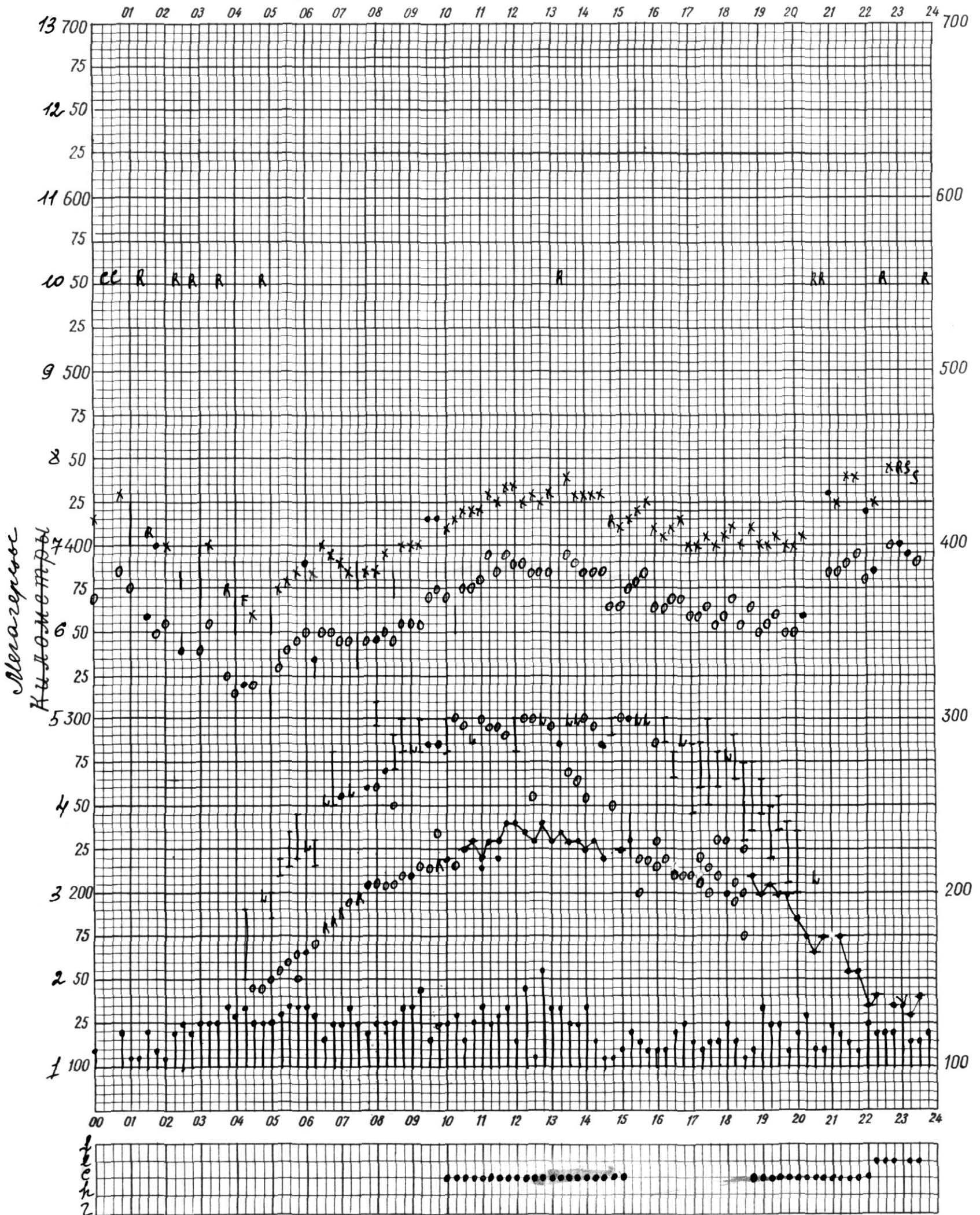
Дата 20 июля
 Время 1968 года



f_o-график ионосферных данных

Ведомство _____
 Станция Л-Тунцера

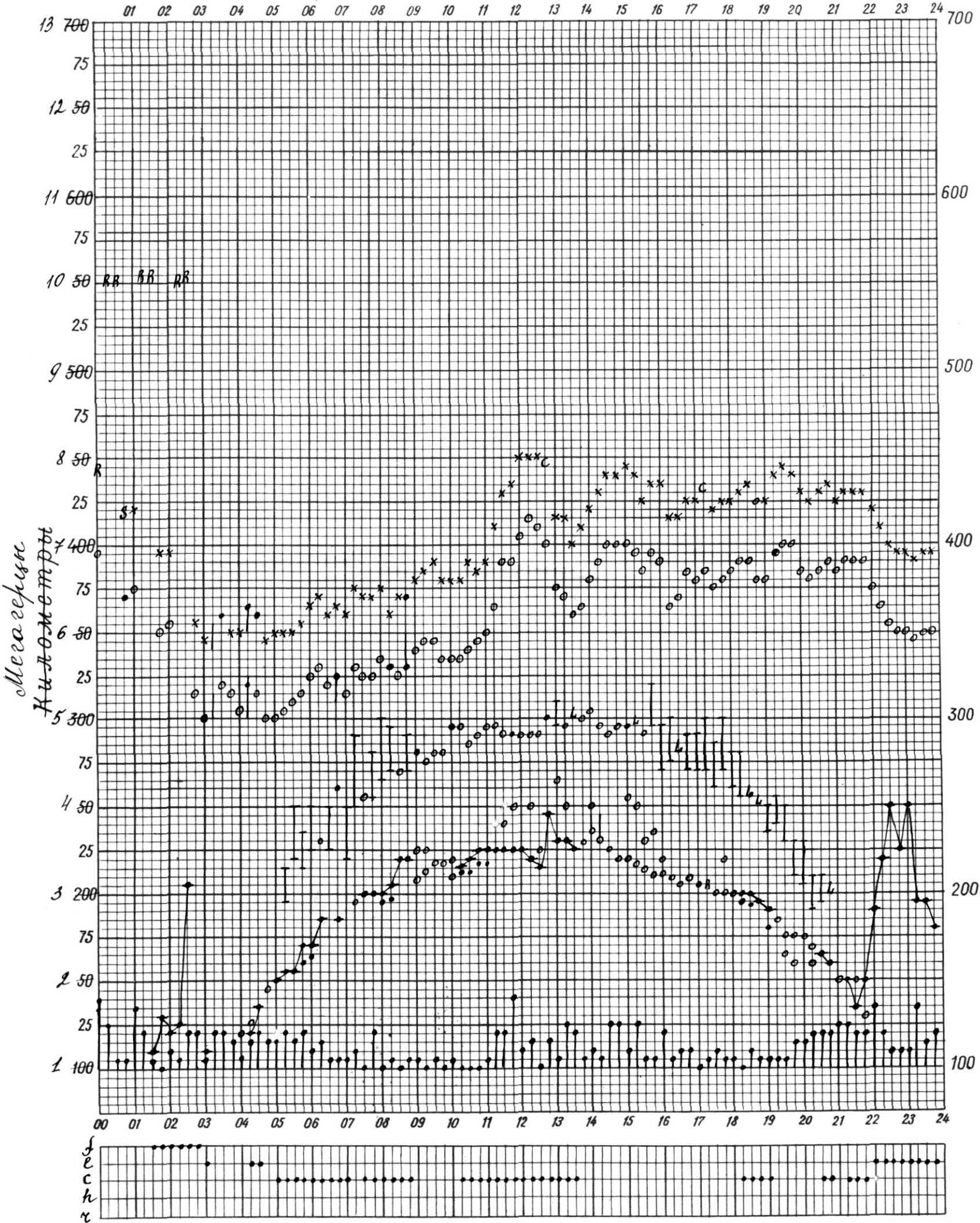
Дата 21 июля
 Время 1968 года



F-график ионосферных данных

Ведомство _____
 Станция Л-Тунгуска

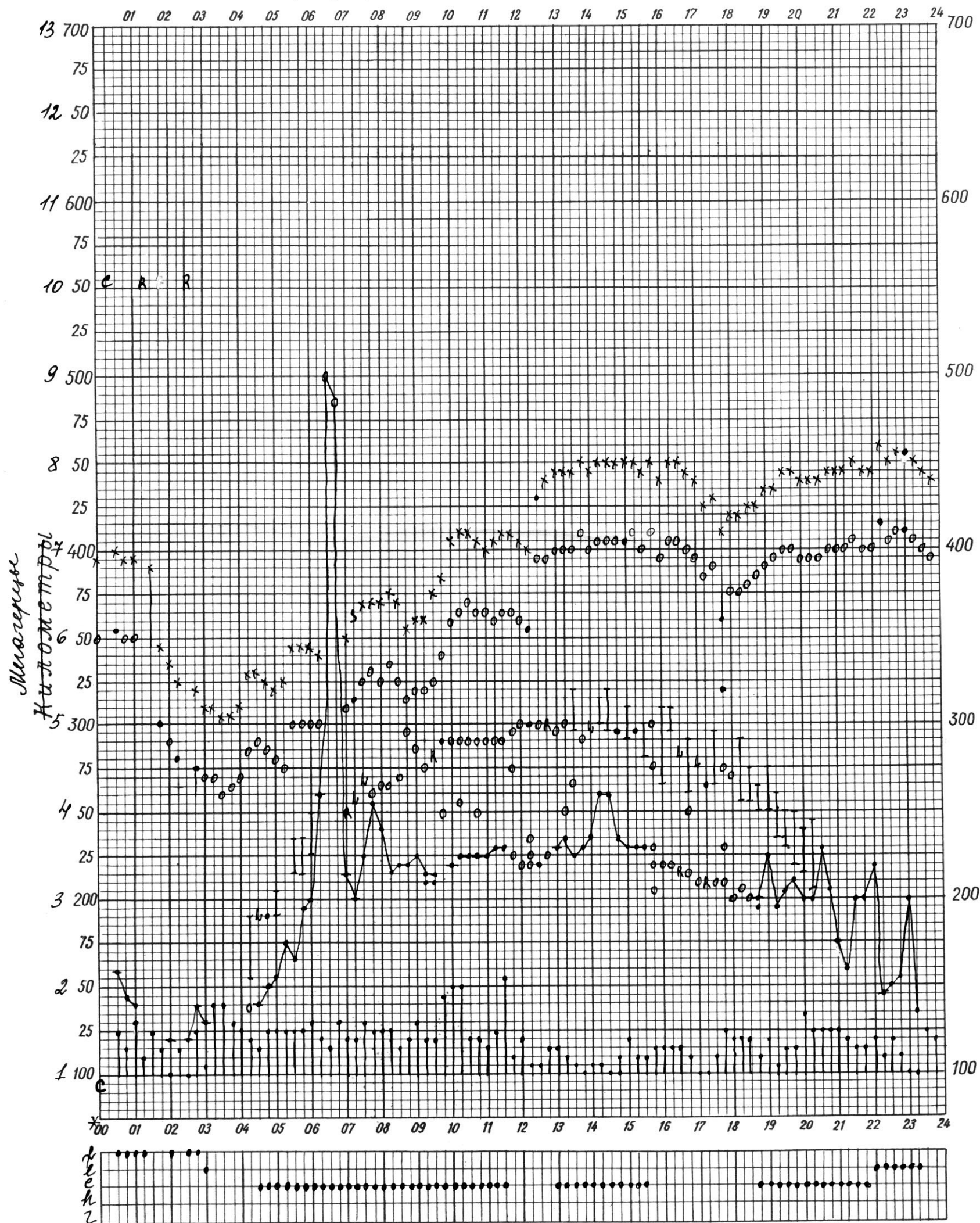
Дата 22 июля 1968г
 Время _____



f_oF-график ионосферных данных

Ведомство _____
 Станция И - Тулицы

Дата 23 июля
 Время 1968 года



* Визуальные данные

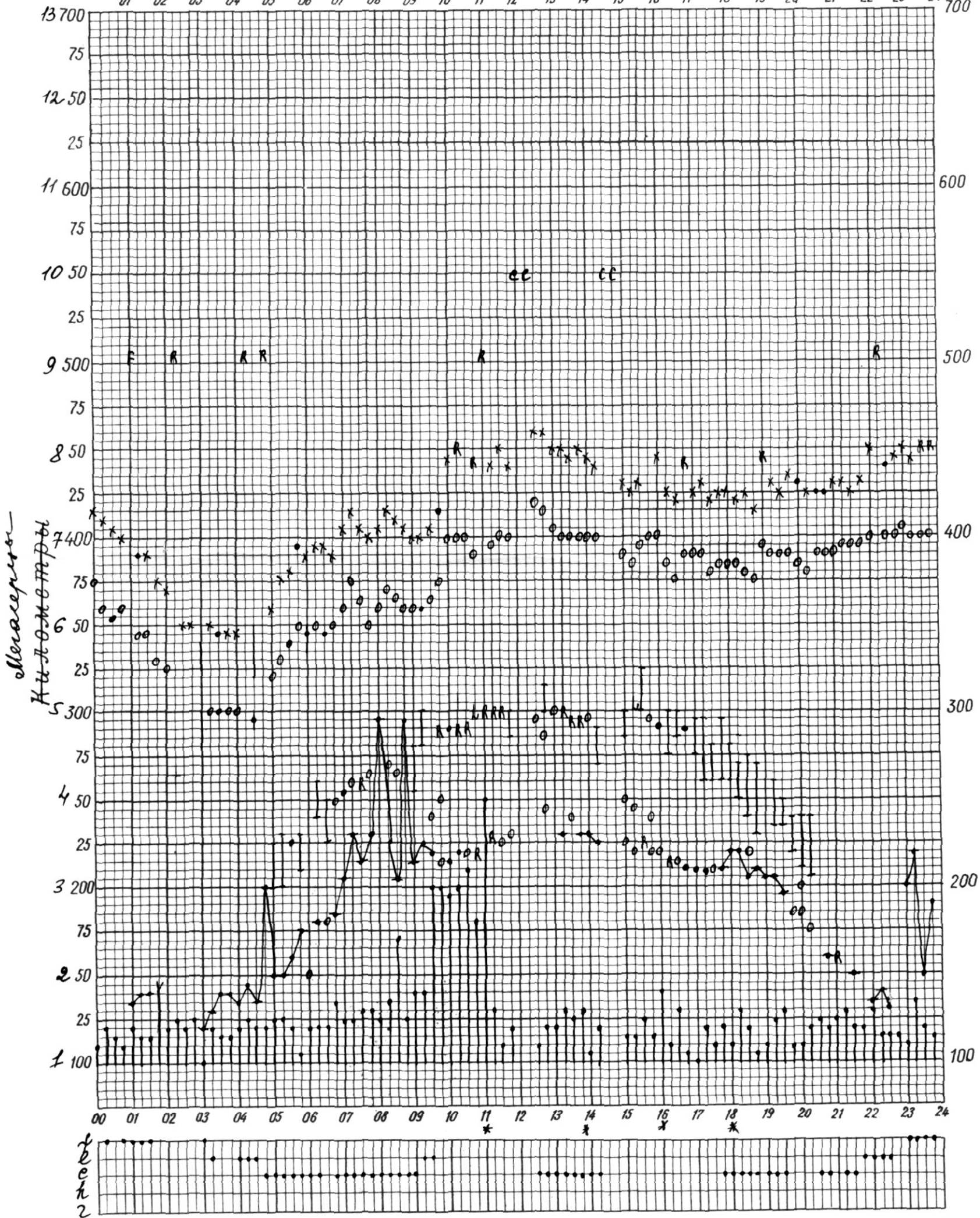
11007 5

f_oF₂-график ионосферных данных

Ведомство _____
 Станция Е - Тушукса

Дата 24 июля
 Время 1968 года

01 02 03 04 05 06 07 08 09 10 11 12 13 14 15 16 17 18 19 20 21 22 23 24

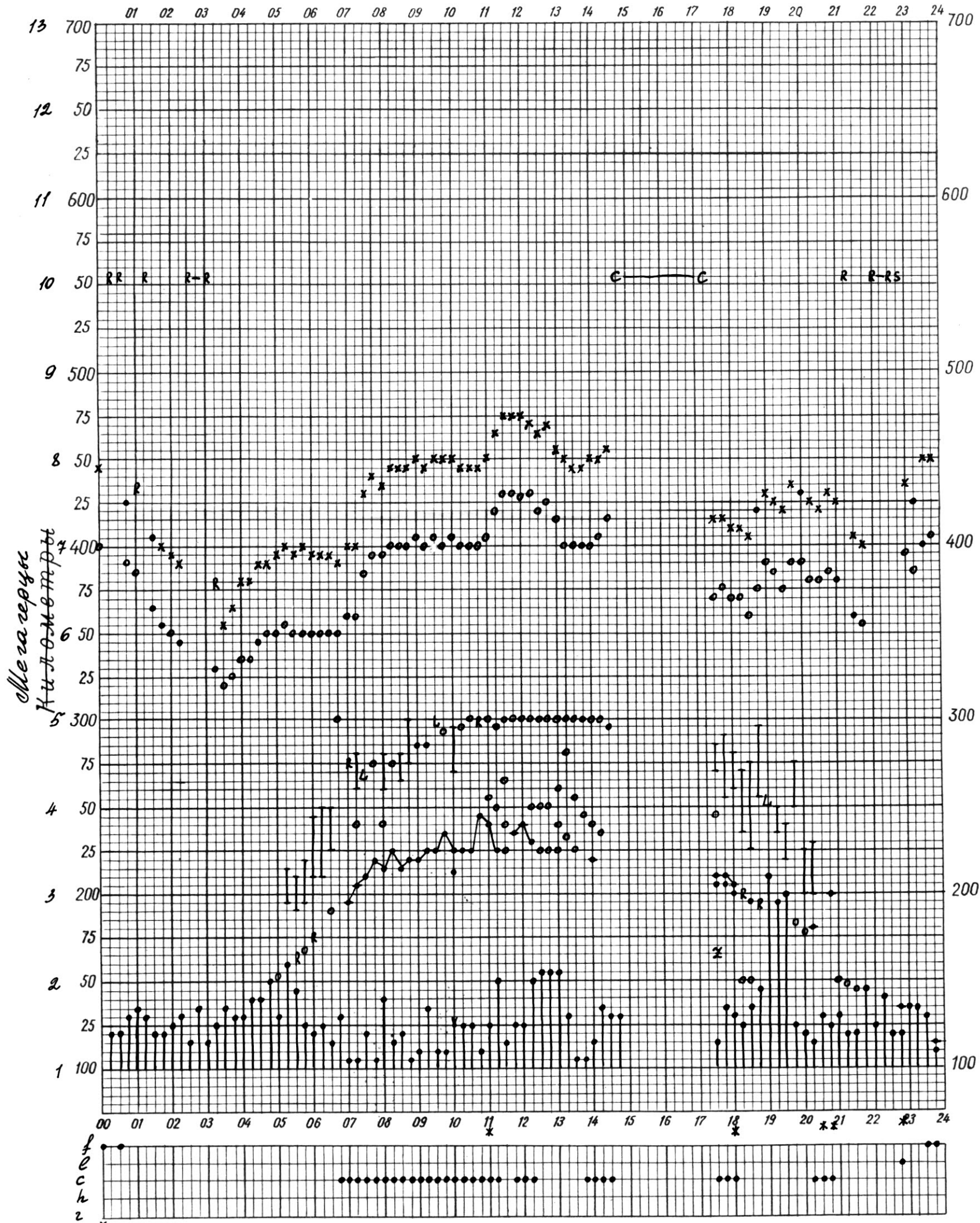


* обработано по 1 разгу

f_i' - график ионосферных данных

Ведомство _____
 Станция Т-Тунгуска

Дата 25 июля
 Время 1968г



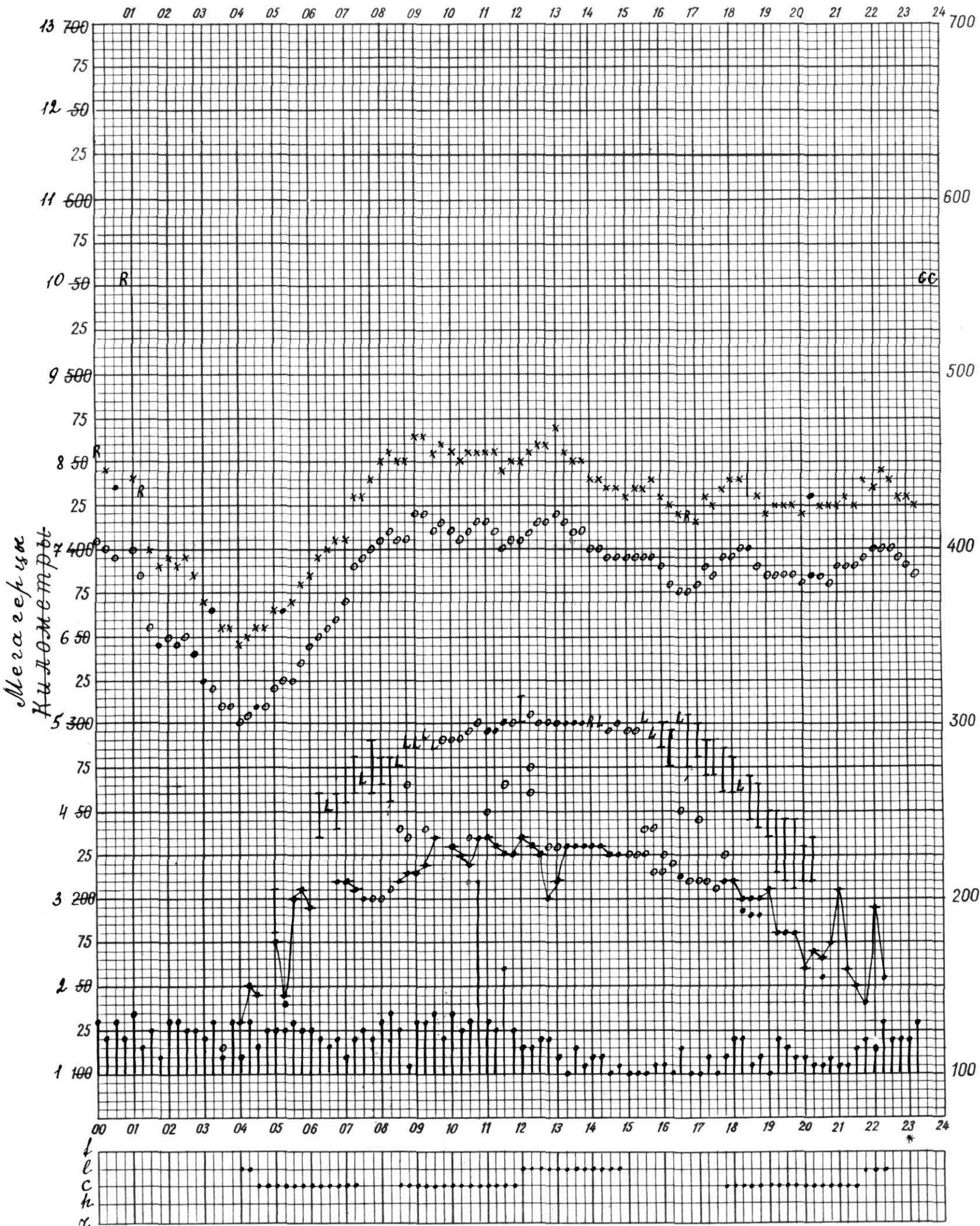
x - данные, снятые с трубки
 * - обработано по 1 кадру

22607-V

H-график ионосферных данных

Ведомство _____
 Станция Г-Тунгуска

Дата 16 июля 1968
 Время _____

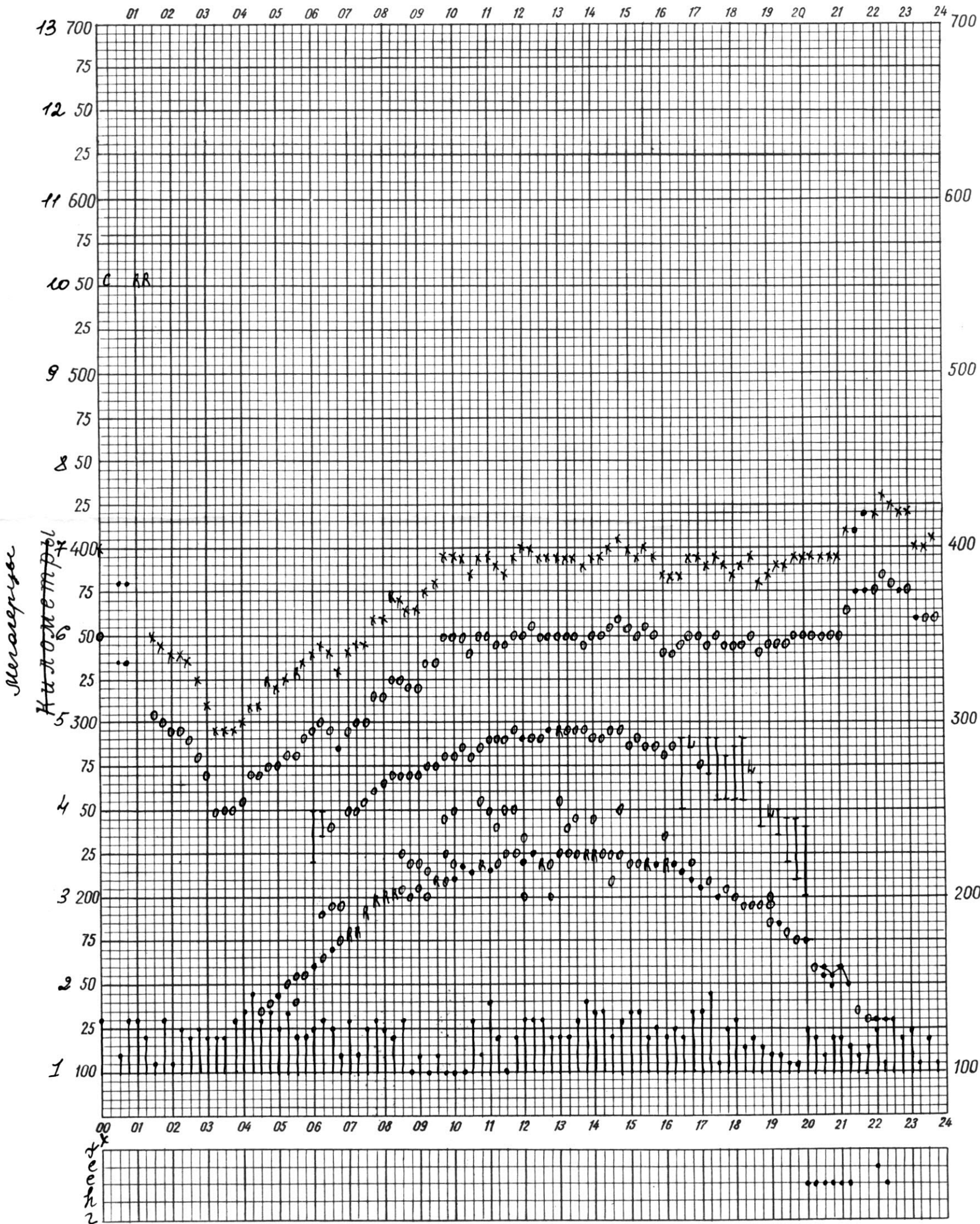


*) отсчитано по 1-ому краю

f_oF-график ионосферных данных

Ведомство _____
 Станция И - Тушино

Дата 27 июля
 Время 1968 года



x - данные с трубы

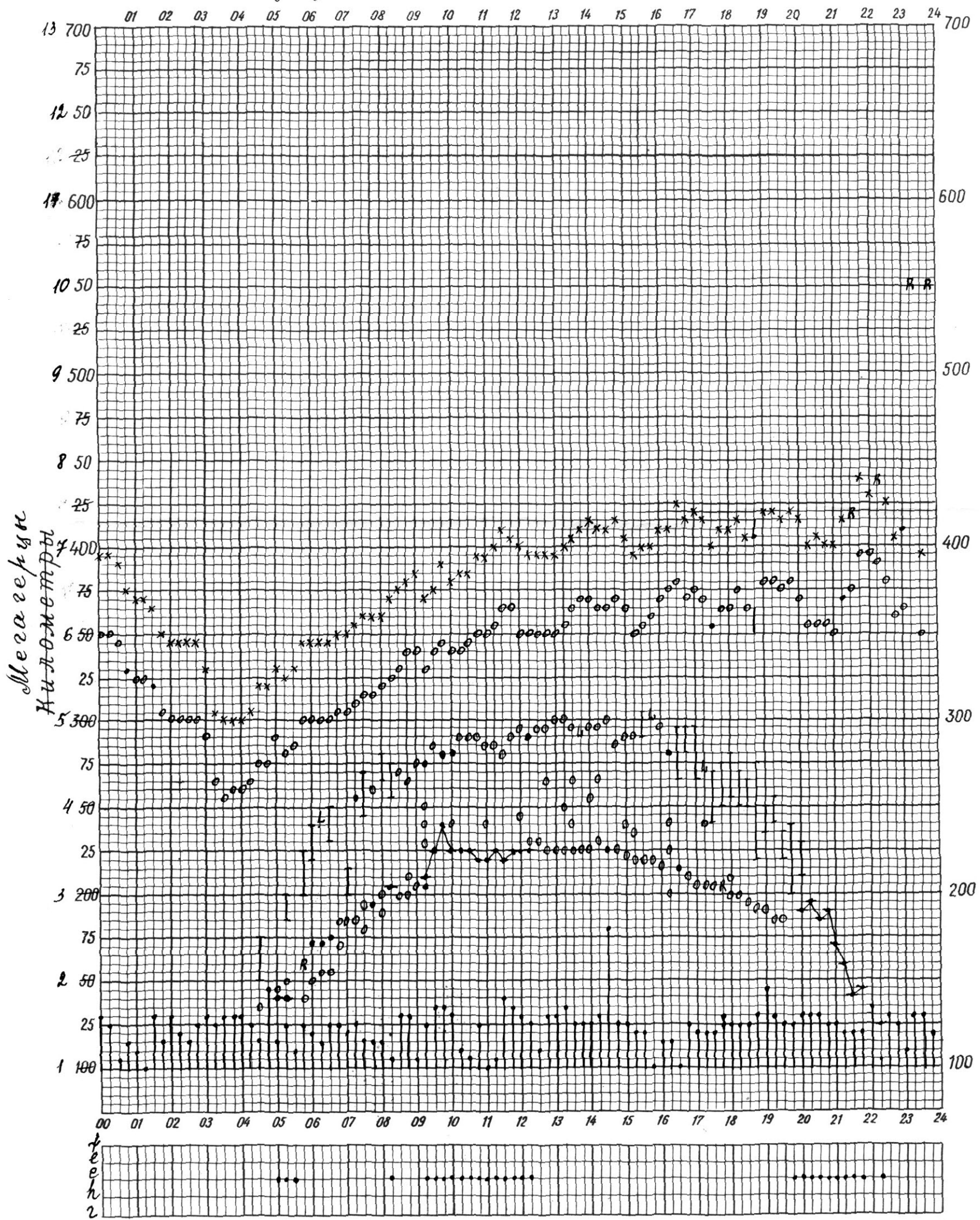
График ионосферных данных

Ведомство _____

Станция Л-Тунгуска

Дата 28 июня 1968г

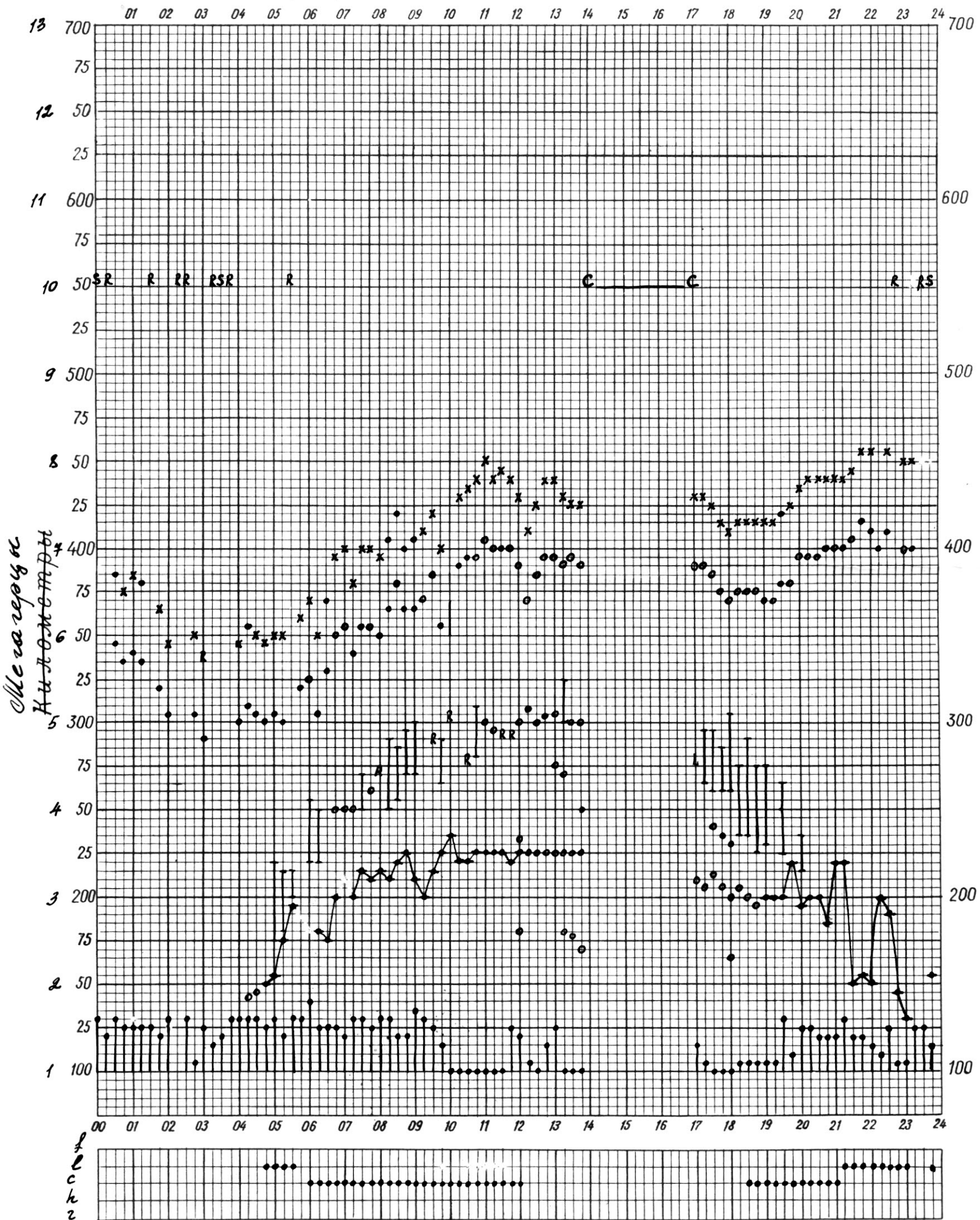
Время _____



f - график ионосферных данных

Ведомство _____
 Станция Т-Тунгуска

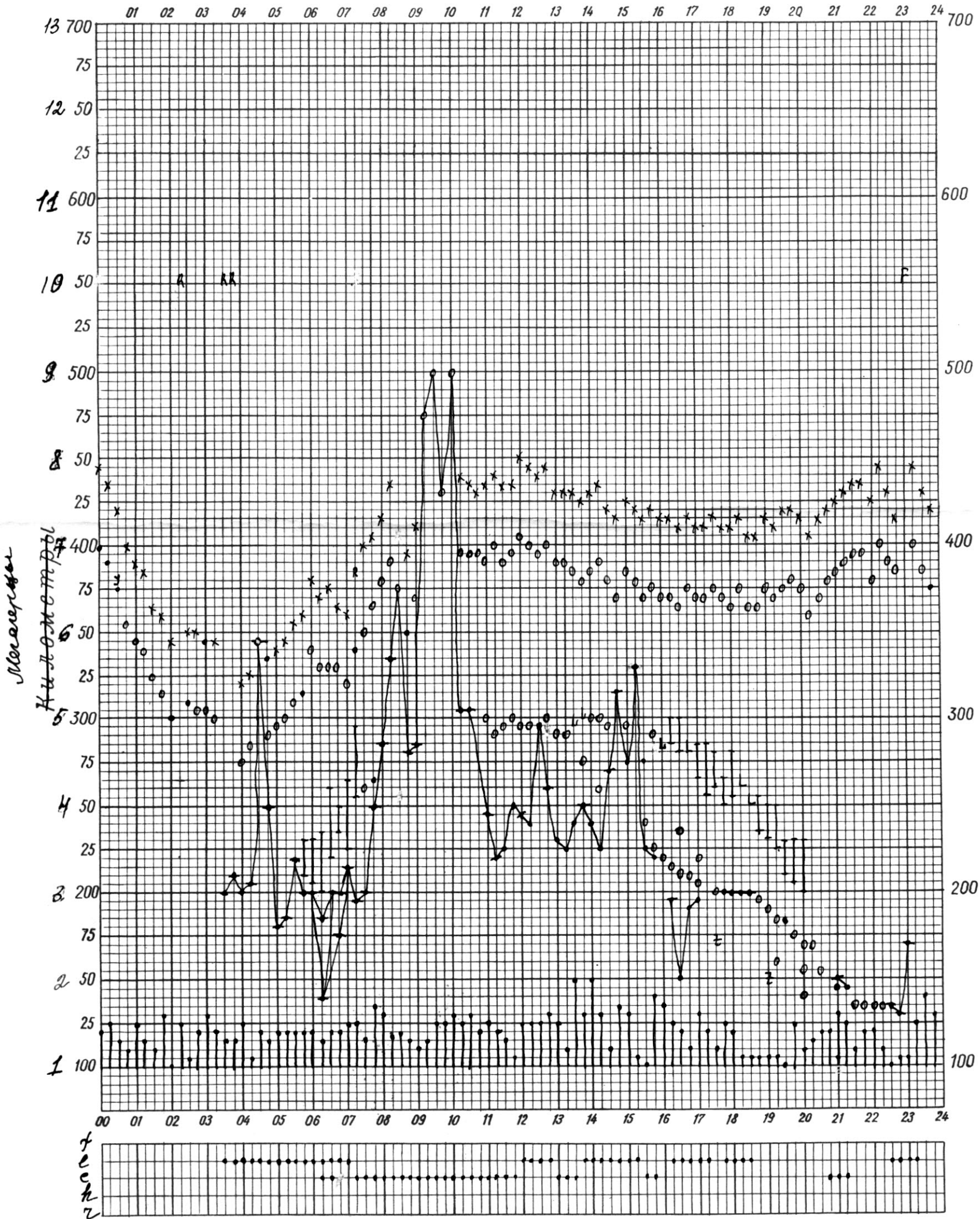
Дата 29 июля
 Время 1968г



f_oF₂-график ионосферных данных

Ведомство _____
 Станция А - Тюмская

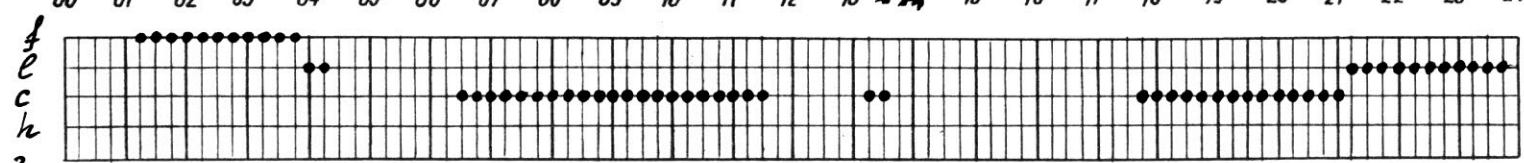
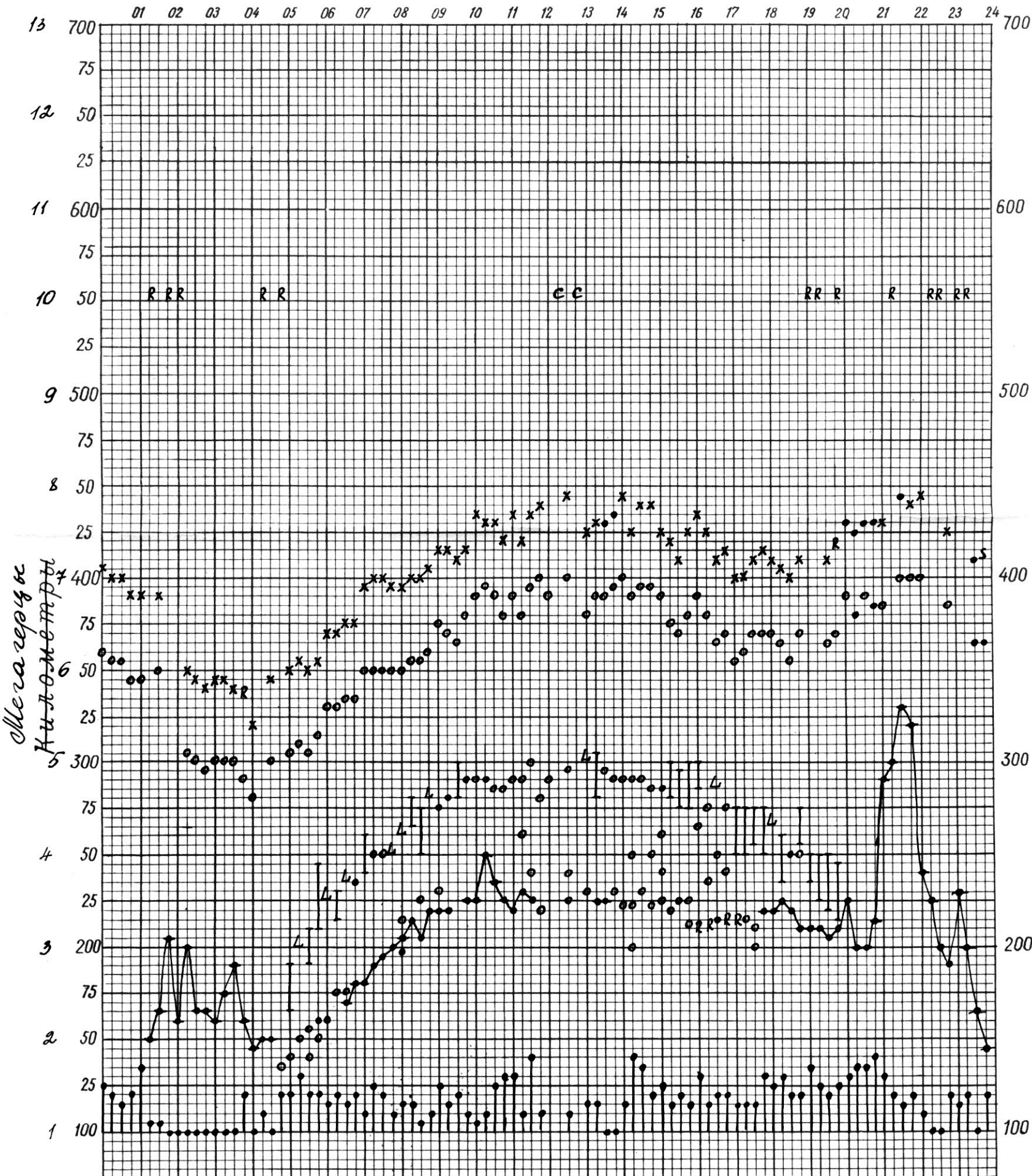
Дата 30 июля
 Время 1968 года



f_oF₂ - график ионосферных данных

Ведомство _____
 Станция Гл - Глумгуска

Дата 31 июля
 Время 1968г



x - снято по 1 кадру
 12⁰⁰ - данные, снятые с трубки