



Измерения поглощения сделаны в Алма-Ате
 Широта 43°15'N долгота 76°55'E время 75°E меридиана
 Месяц август год 1958
 Характеристика наблюдений полуденные

Частота (мц/сек) <u>2.2 ± 0.2</u>		<u>3.0 ± 0.3</u>						
Постоянная аппаратуры <u>65.2</u>		<u>85.0</u>						
Число измерений <u>5</u>		<u>5</u>						
Дата	L (гб)	N	H' (км)	Примечание	L (гб)	N	H' (км)	Примечание
1	B				58.5	357	120	
2	50.5 B	154	100		53.1 B	167	110	
3	C				C			
4	50.5 C	154	100		55.6 C	168	120	
5	C				C			
6	B				53.95 B	153	120	
7	S				S			
8	C				C			
9	49.84	320	110		50.7	316	120	
10	C				C			
11	B				52.8	395	115	
12	B				64.36 B	165	120	
13	53.15	320	105		56.5	322	120	
14	B				61.25	369	130	
15	B				54.65	365	120	
16	B				58.8	339	120	
17	C				C			
18	41.5	328	110		50.2	338	120	
19	48.6	378	120		40.07	339	125	
20	52.25	352	110		33.17	323	125	
21	44.4	312	110		38.3	319	115	
22	47.2	315	105		46.5	352	110	
23	52.44	358	120		44.85	352	120	
24	C				C			
25	49.65	336	105		46.65	317	110	
26	46.9 S	168	120		43.8	316	125	
27	B				47.35	357	120	
28	51.7 B	172	110		47.67	353	130	
29	53.0	321	125		45.0	331	125	
30	54.35	349	120		41.5	353	120	
31	C				C			
Медиана	52.0		110		50.2		120	
Учтено	23		15		23		23	

МЕЖДУНАРОДНЫЙ ГЕОФИЗИЧЕСКИЙ ГОД



Таблица 1

Измерения поглощения сделаны в Алма-Ате

Дата 1 августа 1958

Широта 43°15'N Долгота 76°55'E Время 75°E Меридиана

Частота (Мц/с) 2.2 ± 0.2						Частота (Мц/с) 3.0 ± 0.3					
Время начала/конца	Кратн. отражения	L (95)	Индекс регистрации	H'	L	Время начала/конца	Кратн. отражения	L (95)	Индекс регистрации	H'	L
00 ⁴⁵ -01 ⁰⁰	2	5.65	150	370		00 ⁰⁰ -00 ¹⁵	2	7.22	152	470	
01 ⁴⁵ -02 ⁰⁰	2	A				01 ⁰⁰ -01 ¹⁵	2	6.86	150	380	
02 ⁴⁵ -03 ⁰⁰	2	6.17	151	340		02 ⁰⁰ -02 ¹⁵	2	9.15	154	360	
03 ⁴⁵ -04 ⁰⁰	2	6.78	150	130		03 ⁰⁰ -03 ¹⁵	2	7.91	155	360	
04 ⁴⁵ -05 ⁰⁰	2	10.7	150	120		04 ⁰⁰ -04 ¹⁵	2	9.41	150	430	
11 ³⁰ -11 ⁴⁵		B				12 ⁰⁰ -12 ¹⁵	1	56.7	180	120	
12 ³⁰ -12 ⁴⁵		B				13 ⁰⁰ -13 ¹⁵	1	60.4	170	120	
Данные градуировки			Частота (Мц/с)			3.0					
			Постоянная (95)			85					
			Число измерений			5					

МЕЖДУНАРОДНЫЙ ГЕОФИЗИЧЕСКИЙ ГОД



Таблица 1

Измерения поглощения сделаны в Алмо-Аме

Дата 2 августа 1958г.

Широта 43°15'N Долгота 76°55'E Время 75°E Меридиана

Частота (Мц/с) 2.2 ± 0.2						Частота (Мц/с) 3.0 ± 0.3					
Время начала/ конца	Кратн. отраже- ния	L (9б)	Индекс регистра- ции	H'	L	Время начала/ конца	Кратн. отраже- ния	L (9б)	Индекс регистра- ции	H'	L
11 ³⁰ 11 ⁴⁵	1	50.5	154	100		12 ⁰⁰ 12 ¹⁵	1	53.1	167	110	
12 ³⁰ 12 ⁴⁵		B				13 ⁰⁰ 13 ¹⁵		B			
Данные градуировки						Частота (Мц/с)					
						Постоянная (9б)					
						Число измерений					
						2.2					
						66.2					
						5					
						3.0					
						85					
						5					

МЕЖДУНАРОДНЫЙ ГЕОФИЗИЧЕСКИЙ ГОД



Таблица 1

Измерения поглощения сделаны в Алма-Ате

Дата 4 августа 1958г.

Широта 43°15' Долгота 76°55'E Время 75°E Меридиана

Частота (Мц/с) 2.2 ± 0.2						Частота (Мц/с) 3.0 ± 0.3					
Время начала/конца	Кратн. отражения	L (9б)	Индекс регистрации	h'	L	Время начала/конца	Кратн. отражения	L (9б)	Индекс регистрации	h'	L
11 ³⁰ 11 ⁴⁵	1	50.5	154	110		12 ⁰⁰ 12 ¹⁵	1	55.6	168	120	
12 ³⁰ 12 ⁴⁵		C				13 ⁰⁰ 13 ¹⁵		C			
Данные градуировки		Частота (Мц/с)				2.2	3.0				
		Постоянная (9б)				66.2	89				
		Число измерений				5	5				

МЕЖДУНАРОДНЫЙ ГЕОФИЗИЧЕСКИЙ ГОД



Таблица 1

Измерения поглощения сделаны в Алма-Ате

Дата 5 августа 1958

Широта 43°15'N Долгота 76°55'E Время 75°E Меридиана

Частота (Мц/с) <u>2.2 ± 0.2</u>						Частота (Мц/с) <u>3.0 ± 0.3</u>					
Время начала/конца	Кратн. отражения	L (9δ)	Индекс регистрации	h'	L	Время начала/конца	Кратн. отражения	L (9δ)	Индекс регистрации	h'	L
<u>1130 1145</u>		<u>C</u>				<u>1200 1215</u>		<u>C</u>			
<u>1230 1245</u>		<u>C</u>				<u>1300 1315</u>		<u>C</u>			
Данные градуировки											
						Частота (Мц/с)					
						Постоянная (9δ)					
						Число измерений					
						2.2			3.0		
						66.2			89		
						5			5		

МЕЖДУНАРОДНЫЙ ГЕОФИЗИЧЕСКИЙ ГОД



Таблица 1

Измерения поглощения сделаны в Алма-Ате

Дата 6 августа 1958г.

Широта 43°15'N Долгота 76°55'E Время 15° E Меридиана

Частота (Мц/с) 2.2 ± 0.2						Частота (Мц/с) 3.0 ± 0.3					
Время начала/конца	Кратн. отражения	L (95)	Индекс регистрации	h'	L	Время начала/конца	Кратн. отражения	L (95)	Индекс регистрации	h'	L
11 ³⁰ 11 ⁴⁵		B				12 ⁰⁰ 12 ¹⁵		B			
12 ³⁰ 12 ⁴⁵		B				13 ⁰⁰ 13 ¹⁵	1	53.95	153	120	
Данные градуировки						Частота (Мц/с)					
						2.2					
						Постоянная (95)					
						66.2					
						Число измерений					
						5					
						3.0					
						85					
						5					

МЕЖДУНАРОДНЫЙ ГЕОФИЗИЧЕСКИЙ ГОД



Таблица 1

Измерения поглощения сделаны в Алма-Ате

Дата 7 Августа 1958г.

Широта 43° 15' N Долгота 76° 55' E Время 25° E Меридиана

Частота (Мц/с) 2.2 ± 0.2						Частота (Мц/с) 3.0 ± 0.3					
Время начала/конца	Кратн. отражения	L (95)	Индекс регистрации	h'	L	Время начала/конца	Кратн. отражения	L (95)	Индекс регистрации	h'	L
05 ⁴⁵ - 6 ⁰⁰	1	35.8	150	110		05 ⁰⁰ - 05 ¹⁵	2	9.83	150	270	
06 ⁴⁵ - 7 ⁰⁰	1	49.2	150	120		06 ⁰⁰ - 06 ¹⁵	1	45.15	175	120	
07 ⁴⁵ - 8 ⁰⁰	1	43.9	150	120		07 ⁰⁰ - 07 ¹⁵	1	50.45	162	120	
08 ⁴⁵ - 9 ⁰⁰	1	41.7	190	120		08 ⁰⁰ - 08 ¹⁵	1	58.45	181	120	
09 ⁴⁵ - 10 ⁰⁰		§				09 ⁰⁰ - 09 ¹⁵	1	59.55	162	120	
10 ⁴⁵ - 11 ⁰⁰		§				10 ⁰⁰ - 10 ¹⁵		§			
11 ⁴⁵ - 12 ⁰⁰		§				11 ⁰⁰ - 11 ¹⁵		§			
12 ⁴⁵ - 13 ⁰⁰		§				12 ⁰⁰ - 12 ¹⁵		§			
13 ⁴⁵ - 14 ⁰⁰		§				13 ⁰⁰ - 13 ¹⁵		§			
14 ⁴⁵ - 15 ⁰⁰		§				14 ⁰⁰ - 14 ¹⁵	1	55.55	161	120	
15 ⁴⁵ - 16 ⁰⁰	1	50.27	150	120		15 ⁰⁰ - 15 ¹⁵	1	45.6	158	120	
16 ⁴⁵ - 17 ⁰⁰	1	B	1			16 ⁰⁰ - 16 ¹⁵		C			
17 ⁴⁵ - 18 ⁰⁰	1	33.3	157	130		17 ⁰⁰ - 17 ¹⁵	1	54.5	150	130	
18 ⁴⁵ - 19 ⁰⁰	2	9.75	150	290		18 ⁰⁰ - 18 ¹⁵	2	13.05	153	280	
19 ⁴⁵ - 20 ⁰⁰	2	2.89	151	280		19 ⁰⁰ - 19 ¹⁵	2	11.12	150	280	
20 ⁴⁵ - 21 ⁰⁰	2	1.22	150	280		20 ⁰⁰ - 20 ¹⁵	2	1.22	147	280	
21 ⁴⁵ - 22 ⁰⁰		A				21 ⁰⁰ - 21 ¹⁵	2	0	151	280	
22 ⁴⁵ - 23 ⁰⁰		A				22 ⁰⁰ - 22 ¹⁵		A			
23 ⁴⁵ - 24 ⁰⁰	2	2.17	150	330		23 ⁰⁰ - 23 ¹⁵		A			
Данные градуировки						Частота (Мц/с)					
						2.2					
						Постоянная (95)					
						66.2					
						Число измерений					
						5					
						3.0					
						85					
						5					

МЕЖДУНАРОДНЫЙ ГЕОФИЗИЧЕСКИЙ ГОД



Таблица 1

Измерения поглощения сделаны в *Алма-Ате*

Дата 8 августа 1958г.

Широта $43^{\circ}15'N$ Долгота $76^{\circ}55'E$ Время $75^{\circ}E$ Меридиана

Частота (Мц/с) 2.2 ± 0.2						Частота (Мц/с) 3.0 ± 0.3					
Время начала/ конца	Кратн. отраже- ния	L (гБ)	Индекс регистра- ции	h'	L	Время начала/ конца	Кратн. отраже- ния	L (гБ)	Индекс регистра- ции	h'	L
00 ⁴⁵ -01 ⁰⁰	2	0.435	152	320		00 ⁰⁰ -00 ⁴⁵	2	0	150	340	
01 ⁴⁵ -02 ⁰⁰		A				01 ⁰⁰ -01 ⁴⁵	2	0	155	340	
02 ⁴⁵ -03 ⁰⁰	2	0	150	290		02 ⁰⁰ -02 ⁴⁵		A			
03 ⁴⁵ -04 ⁰⁰		A				03 ⁰⁰ -03 ⁴⁵	2	1.52	151	300	
04 ⁴⁵ -05 ⁰⁰	2	16.27	156	120		04 ⁰⁰ -04 ⁴⁵		A			
						05 ⁰⁰ -05 ⁴⁵	2	13.48	154	280	
11 ³⁰ -11 ⁴⁵		C				12 ⁰⁰ -12 ¹⁵		C			
12 ³⁰ -12 ⁴⁵		C				13 ⁰⁰ -13 ¹⁵		C			
Данные градуировки						Частота (Мц/с)			3.0		
						2.2			85		
						Постоянная (гБ)			5		
						66.2			5		
						Число измерений					
						5					

МЕЖДУНАРОДНЫЙ ГЕОФИЗИЧЕСКИЙ ГОД



Таблица 1

Измерения поглощения сделаны в Алма-Ате

Дата 9 августа 1958г.

Широта 43°15'N Долгота 76°55'E Время 75°E Меридиана

Частота (Мц/с) 2.2 ± 0.2						Частота (Мц/с) 3.0 ± 0.3					
Время начала/ конца	Кратн. отраже ния	L (9б)	Индекс регистра ции	h'	L	Время начала/ конца	Кратн. отраже ния	L (9б)	Индекс регистра ции	h'	L
11 ³⁰ 11 ⁴⁵	1	50.25	153	110		12 ⁰⁰ 12 ¹⁵	1	49.4	150	120	
12 ³⁰ 12 ⁴⁵	1	49.44	167	110		13 ⁰⁰ 13 ¹⁵	1	52.0	166	120	
Данные градуировки											
Частота(Мц/с)						2.2					
Постоянная (9б)						66.2					
Число измерений						5					
						3.0					
						85					
						5					

МЕЖДУНАРОДНЫЙ ГЕОФИЗИЧЕСКИЙ ГОД



Таблица 1

Измерения поглощения сделаны в Алма-Ате

Дата 10 августа 1958г

Широта 43° 15' N Долгота 76° 55' E Время 75° E Меридиана

Частота (Мц/с) 2.2 ± 0.2						Частота (Мц/с) 3.0 ± 0.3					
Время начала/конца	Кратн. отражения	L (гб)	Индекс регистрации	h'	L	Время начала/конца	Кратн. отражения	L (гб)	Индекс регистрации	h'	L
11 ³⁰ - 11 ⁴⁵		С				12 ⁰⁰ - 12 ¹⁵		С			
12 ³⁰ - 12 ⁴⁵		С				13 ⁰⁰ - 13 ¹⁵		С			
Данные градуировки						Частота (Мц/с)		Частота (Мц/с)		Частота (Мц/с)	
						2.2		3.0		3.0	
						Постоянная (гб)		68.2		85	
						Число измерений		5		5	

МЕЖДУНАРОДНЫЙ ГЕОФИЗИЧЕСКИЙ ГОД



Таблица 1

Измерения поглощения сделаны в Алма-Ате

Дата 11 августа 1958г.

Широта 43°15'N Долгота 76°55'E Время 75°E Меридиана

Частота (Мц/с) 2.2 ± 0.2						Частота (Мц/с) 3.0 ± 0.3					
Время начала/конца	Кратн. отражения	L (9б)	Индекс регистрации	n'	L	Время начала/конца	Кратн. отражения	L (9б)	Индекс регистрации	n'	L
11 ³⁰ 11 ⁴⁵		B				12 ⁰⁰ 12 ¹⁵	1	54.6	167	110	
12 ³⁰ 12 ⁴⁵		B				13 ⁰⁰ 13 ¹⁵	1	51.0	228	120	
Данные градуировки						Частота (Мц/с)		2.2			
						Постоянная (9б)		66.2			
						Число измерений		5			
						Частота (Мц/с)		3.0			
						Постоянная (9б)		85			
						Число измерений		5			

МЕЖДУНАРОДНЫЙ ГЕОФИЗИЧЕСКИЙ ГОД




Таблица 1

Измерения поглощения сделаны в Алма-АтеДата 12 августа 1958г.Широта 43°15'N Долгота 76°55'E Время 75°E Меридиана.

Частота (Мц/с) 2.2±0.2						Частота (Мц/с) 3.0±0.3					
Время начала/конца	Кратн. отражения	L (95)	Индекс регистрации	n'	L	Время начала/конца	Кратн. отражения	L (95)	Индекс регистрации	n'	L
5 ⁴⁵ 6 ⁰⁰	1	59.0	171	120		6 ⁰⁰ 6 ¹⁵		S			
6 ⁴⁵ 7 ⁰⁰	1	57.64	172	120		7 ⁰⁰ 7 ¹⁵		R			
7 ⁴⁵ 8 ⁰⁰	1	54.6	162	130		8 ⁰⁰ 8 ¹⁵		R			
8 ⁴⁵ 9 ⁰⁰	1	58.74	163	110		9 ⁰⁰ 9 ¹⁵	1	62.65	168	120	
9 ⁴⁵ 10 ⁰⁰		B				10 ⁰⁰ 10 ¹⁵	1	65.14	158	140	
10 ⁴⁵ 11 ⁰⁰		B				11 ⁰⁰ 11 ¹⁵		B			
11 ⁴⁵ 12 ⁰⁰		B				12 ⁰⁰ 12 ¹⁵	1	64.36	165	120	
12 ⁴⁵ 13 ⁰⁰		B				13 ⁰⁰ 13 ¹⁵		B			
13 ⁴⁵ 14 ⁰⁰		B				14 ⁰⁰ 14 ¹⁵		B			
14 ⁴⁵ 15 ⁰⁰		B				15 ⁰⁰ 15 ¹⁵	1	65.9	165	110	
15 ⁴⁵ 16 ⁰⁰		B				16 ⁰⁰ 16 ¹⁵	1	50.6	155	110	
16 ⁴⁵ 17 ⁰⁰		A				17 ⁰⁰ 17 ¹⁵		B			
17 ⁴⁵ 18 ⁰⁰		A				18 ⁰⁰ 18 ¹⁵		3			
18 ⁴⁵ -19		A				19 ⁰⁰ -19 ¹⁵	2	13.12	150	280	
19 ⁴⁵ -20		A				20 ⁰⁰ -20 ¹⁵		A			
20 ⁴⁵ -21		A				21 ⁰⁰ -21 ¹⁵		A			
21 ⁴⁵ -22		A				22 ⁰⁰ -22 ¹⁵		S			
22 ⁴⁵ -23		A				23 ⁰⁰ -23 ¹⁵	2	13.7	150	300	
23 ⁴⁵ -00		A									
Данные градуировки		Частота (Мц/с)				2.2		3.0			
		Постоянная (95)				65.2		85			
		Число измерений				5		5			

МЕЖДУНАРОДНЫЙ ГЕОФИЗИЧЕСКИЙ ГОД



Таблица 1

Измерения поглощения сделаны в Алма-Ате

Дата: 13 августа 1958г.

Широта $43^{\circ}15'N$ Долгота $76^{\circ}55'E$ Время $7^{\circ}E$ Меридиана

Частота (Мц/с) 22 ± 02						Частота (Мц/с) 30 ± 03					
Время начала/конца	Кратн. отражения	L (95)	Индекс регистрации	H'	L	Время начала/конца	Кратн. отражения	L (95)	Индекс регистрации	H'	L
00 ⁴⁵ -01		А				00 ⁰⁰ -00 ¹⁵	2	13.3	150	290	
01 ⁴⁵ -02		А				01 ⁰⁰ -01 ¹⁵	2	10.42	150	280	
02 ⁴⁵ -03		А				02 ⁰⁰ -02 ¹⁵		А			
03 ⁴⁵ -04		А				03 ⁰⁰ -03 ¹⁵	2	12.62	167	280	
04 ⁴⁵ -05		А				04 ⁰⁰ -04 ¹⁵	2	12.96	158	290	
						05 ⁰⁰ -05 ¹⁵	2	13.65	151	300	
11 ³⁰ -11 ⁴⁵	1	52.5	166	110		12 ⁰⁰ -12 ¹⁵	1	56.6	152	120	
12 ³⁰ -12 ⁴⁵	1	53.8	154	100		13 ⁰⁰ -13 ¹⁵	1	56.5	170	120	
Данные градуировки											
Частота(Мц/с)						2.2			3.0		
Постоянная (95)						66.2			85		
Число измерений						5			5		

МЕЖДУНАРОДНЫЙ ГЕОФИЗИЧЕСКИЙ ГОД




Таблица 1

Измерения поглощения сделаны в Алма-Ате

Дата 14 августа 1958г

Широта 43° 15' N Долгота 76° 55' E Время 75° E Меридиана

Частота (Мц/с) 2.2 ± 0.2						Частота (Мц/с) 3.0 ± 0.3					
Время начала/конца	Кратн. отражения	L (95)	Индекс регистрации	h'	L	Время начала/конца	Кратн. отражения	L (95)	Индекс регистрации	h'	L
5 ⁴⁵ - 6 ⁰⁰	2	11.73	150	120		5 ⁰⁰ - 5 ¹⁵	2	11.48	153	270	
6 ⁴⁵ - 7 ⁰⁰	1	33.2	171	110		6 ⁰⁰ - 6 ¹⁵	2	13.4	156	250	
7 ⁴⁵ - 8 ⁰⁰	1	40.7	174	110		7 ⁰⁰ - 7 ¹⁵	2	15.49	152	120	
8 ⁴⁵ - 9 ⁰⁰		B				8 ⁰⁰ - 8 ¹⁵	1	42.6	15.9	130	
9 ⁴⁵ - 10 ⁰⁰		B				9 ⁰⁰ - 9 ¹⁵	1	57.2	217	120	
10 ⁴⁵ - 11 ⁰⁰		B				10 ⁰⁰ - 10 ¹⁵	1	56.4	186	120	
11 ³⁰ - 11 ⁴⁵		B				11 ⁰⁰ - 11 ¹⁵	1	57.3	158	130	
12 ³⁰ - 12 ⁴⁵		B				12 ⁰⁰ - 12 ¹⁵	1	62.3	178	130	
13 ⁴⁵ - 14 ⁰⁰		B				13 ⁰⁰ - 13 ¹⁵	1	60.2	191	130	
14 ⁴⁵ - 15 ⁰⁰		B				14 ⁰⁰ - 14 ¹⁵		S			
15 ⁴⁵ - 16 ⁰⁰		B				15 ⁰⁰ - 15 ¹⁵	1	56.5	176	120	
16 ⁴⁵ - 17 ⁰⁰		B				16 ⁰⁰ - 16 ¹⁵	1	39.1	190	120	
17 ⁴⁵ - 18 ⁰⁰	1	42.9	152	120		17 ⁰⁰ - 17 ¹⁵	2	12.96	150	120	
18 ⁴⁵ - 18 ⁰⁰	1	40.8	160	120		18 ⁰⁰ - 18 ¹⁵	2	12.75	153	280	
19 ⁴⁵ - 20 ⁰⁰	2	4.87	150	260		19 ⁰⁰ - 19 ¹⁵	2	4.87	150	260	
20 ⁴⁵ - 21 ⁰⁰	2	8.17	155	280		20 ⁰⁰ - 20 ¹⁵	2	2.78	150	280	
21 ⁴⁵ - 22 ⁰⁰	2	8.62	150	260		21 ⁰⁰ - 21 ¹⁵	2	3.22	153	270	
22 ⁴⁵ - 23 ⁰⁰	2	6.17	151	280		22 ⁰⁰ - 22 ¹⁵	2	1.4	152	270	
23 ⁴⁵ - 24 ⁰⁰	2	2.82	150	270		23 ⁰⁰ - 23 ¹⁵	2	3.15	155	280	
Данные градуировки						Частота (Мц/с)					
						Постоянная (95)		2.2			
						Число измерений		66.2			
								3.0			
								89			
								5			

МЕЖДУНАРОДНЫЙ ГЕОФИЗИЧЕСКИЙ ГОД



Таблица 1

Измерения поглощения сделаны в Алма-Ате

Дата 15/VIII-58г

Широта 43°15'N Долгота 76°55'E Время 75°E Меридиана

Частота (Мц/с) 2.2 ± 0.2						Частота (Мц/с) 3.0 ± 0.3					
Время начала/конца	Кратн. отражения	L (95)	Индекс регистрации	h'	L	Время начала/конца	Кратн. отражения	L (95)	Индекс регистрации	h'	L
00 ⁴⁵ 01 ⁰⁰	2	11.39	152	280		00 ⁰⁰ 00 ¹⁵	2	4.15	151	290	
01 ⁴⁵ 02 ⁰⁰	2	1.3	150	280		01 ⁰⁰ 01 ¹⁵	2	4.35	157	280	
02 ⁴⁵ 03 ⁰⁰	2	4.26	152	260		02 ⁰⁰ 02 ¹⁵	2	1.0	151	290	
03 ⁴⁵ 04 ⁰⁰	2	0.843	150	260		03 ⁰⁰ 03 ¹⁵	2	1.22	150	280	
04 ⁴⁵ 05 ⁰⁰	2	43.8	176	280		04 ⁰⁰ 04 ¹⁵	2	4.0	150	260	
05 ⁴⁵ 06 ⁰⁰	1	47.1	221	100		05 ⁰⁰ 05 ¹⁵	2	8.62	151	280	
06 ⁴⁵ 07 ⁰⁰	1	54.0	184	110		06 ⁰⁰ 06 ¹⁵	2	12.09	171	120	
07 ⁴⁵ 08 ⁰⁰		B				07 ⁰⁰ 07 ¹⁵	1	49.6	185	120	
08 ⁴⁵ 09 ⁰⁰		B				08 ⁰⁰ 08 ¹⁵	1	53.0	190	120	
09 ⁴⁵ 10 ⁰⁰		B				09 ⁰⁰ 09 ¹⁵	1	59.7	166	120	
10 ⁴⁵ 11 ⁰⁰		B				10 ⁰⁰ 10 ¹⁵	1	60.1	189	120	
11 ³⁰ 11 ⁴⁵		B				11 ⁰⁰ 11 ¹⁵	1	57.9	162	120	
12 ³⁰ 12 ⁴⁵		B				12 ⁰⁰ 12 ¹⁵	1	60.0	193	120	
13 ⁴⁵ 14 ⁰⁰		B				13 ⁰⁰ 13 ¹⁵	1	49.3	172	120	
14 ⁴⁵ 15 ⁰⁰	1	48.8	191	120		14 ⁰⁰ 14 ¹⁵	1	57.0	162	120	
15 ⁴⁵ 16 ⁰⁰	1	37.5	163	120		15 ⁰⁰ 15 ¹⁵	1	25.6	164	120	
16 ⁴⁵ - 17 ⁰⁰		C				16 ⁰⁰ 16 ¹⁵	1	16.7	168	120	
17 ⁴⁵ - 18 ⁰⁰	1	31.5	240	100		17 ⁰⁰ - 17 ¹⁵		C			
18 ⁴⁵ - 19 ⁰⁰	2	19.91	160	100		18 ⁰⁰ - 18 ¹⁵		A			
19 ⁴⁵ - 20	2	15.49	151	290		19 ⁰⁰ - 19 ¹⁵	2	14.52	160	300	
20 ⁴⁵ - 21	2	9.57	148	280		20 ⁰⁰ - 20 ¹⁵	2	7.75	150	300	
21 ⁴⁵ - 22		A				21 ⁰⁰ - 21 ¹⁵	2	17.93	150	300	
22 ⁴⁵ - 23		A				22 ⁰⁰ - 22 ¹⁵		A			
23 ⁴⁵ - 00		A				23 ⁰⁰ - 23 ¹⁵		A			
Данные градуировки						Частота (Мц/с)					
						2.2.					
						66.2					
						5					
						3.0					
						85					
						5					

МЕЖДУНАРОДНЫЙ ГЕОФИЗИЧЕСКИЙ ГОД



Таблица 1

Измерения поглощения сделаны в Алма-Ате

Дата 16 августа 1958 г.

Широта 43°15'N Долгота 76°55'E Время 75°E Меридиана

Частота (Мц/с)						Частота (Мц/с)											
Время начала/конца	Кратн. отражения	L (95)	Индекс регистрации	h'	L	Время начала/конца	Кратн. отражения	L (95)	Индекс регистрации	h'	L						
00 ⁴⁵ -01 ⁰⁰	2	4.63	150	350		00-00 ¹⁵	2	9.83	152	350							
01 ⁴⁵ -02 ⁰⁰	2	6.86	150	350		01°-01 ¹⁵	2	2.78	151	380							
02 ⁴⁶ -03 ⁰⁰	2	3.66	151	360		02°-02 ¹⁵	2	13.65	150	360							
03 ⁴⁵ -04 ⁰⁰	2	17.2	150	350		03°-03 ¹⁵	2	11.65	152	400							
04 ⁴⁵ -05 ⁰⁰	2	19.58	152	320		04°-04 ¹⁵	2	3.39	150	400							
11 ³⁰ -11 ⁴⁵		B				05°-05 ¹⁵	2	19.91	150	320							
12 ³⁰ -12 ⁴⁵		B				12°-12 ¹⁵	1	56.8	170	120							
						13°-13 ¹⁵	1	60.8	169	120							
Данные градуировки Частота(Мц/с) Постоянная (95) Число измерений						2.2 66.2 5						3.0 8.5 5					

МЕЖДУНАРОДНЫЙ ГЕОФИЗИЧЕСКИЙ ГОД



Таблица 1

Измерения поглощения сделаны в Алма-Ате

Дата 17 августа 1958 г.

Широта 43° 15' N Долгота 76° 55' E Время 75° E Меридиана

Частота (Мц/с)						Частота (Мц/с)					
Время начала/конца	Кратн. отражения	L (95)	Индекс регистрации	H'	L	Время начала/конца	Кратн. отражения	L (95)	Индекс регистрации	H'	L
11 ³⁰ - 11 ⁴⁵		C				12 ⁰⁰ - 12 ¹⁵		C			
12 ³⁰ - 12 ⁴⁵		C				13 ⁰⁰ - 13 ¹⁵		C			
Данные градуировки			Частота (Мц/с)			2.2			3.0		
			Постоянная (95)			65.2			85		
			Число измерений			5			5		

МЕЖДУНАРОДНЫЙ ГЕОФИЗИЧЕСКИЙ ГОД



Таблица 1

Измерения поглощения сделаны в **Алма-Ате**

Дата 18 августа 1958г

Широта 43°15'N Долгота 76°55'E Время 75°E Меридиана

Частота (Мц/с) 2.2 ± 0.2						Частота (Мц/с) 3.0 ± 0.3					
Время начала/конца	Кратн. отражения	L (гб)	Индекс регистрации	h'	L	Время начала/конца	Кратн. отражения	L (гб)	Индекс регистрации	h'	L
8 ⁴⁵ 9 ⁰⁰	1	30.2	161	100		08 ⁰⁰ 08 ¹⁵	1	32.4	152	110	
9 ⁴⁵ 10 ⁰⁰	1	41.3	190	110		09 ⁰⁰ 09 ¹⁵	1	33.4	187	120	
10 ⁴⁵ 11 ⁰⁰	1	44.4	170	110		10 ⁰⁰ 10 ¹⁵	1	45.9	164	120	
11 ³⁰ 11 ⁴⁵	1	38.9	178	110		11 ⁰⁰ 11 ¹⁵	1	40.8	185	120	
12 ³⁰ 12 ⁴⁵	1	44.1	150	110		12 ⁰⁰ 12 ¹⁵	1	47.6	163	110	
13 ⁴⁵ 14 ⁰⁰	1	49.9	182	110		13 ⁰⁰ 13 ¹⁵	1	52.8	175	130	
14 ⁴⁵ 15 ⁰⁰	1	38.3	182	100		14 ⁰⁰ 14 ¹⁵	1	41.7	154	120	
15 ⁴⁵ 16 ⁰⁰	1	38.82	163	100		15 ⁰⁰ 15 ¹⁵	1	42.0	191	110	
16 ⁴⁵ 17 ⁰⁰	1	32.1	156	120		16 ⁰⁰ 16 ¹⁵	1	20.0	174	120	
17 ⁴⁵ 18 ⁰⁰	2	16.27	156	110		17 ⁰⁰ 17 ¹⁵	1	24.0	157	120	
18 ⁴⁵ 19 ⁰⁰	2	9.9	170	110		18 ⁰⁰ 18 ¹⁵	2	4.35	157	260	
19 ⁴⁵ 20 ⁰⁰	2	8.26	155	250		19 ⁰⁰ 19 ¹⁵	1	21.1	170	270	
20 ⁴⁵ 21 ⁰⁰	2	4.0	156	260		20 ⁰⁰ 20 ¹⁵	2	5.39	155	260	
21 ⁴⁵ 22 ⁰⁰	2	7.0	173	260		21 ⁰⁰ 21 ¹⁵	2	9.15	150	260	
22 ⁴⁵ 23 ⁰⁰	2	6.35	152	260		22 ⁰⁰ 22 ¹⁵	2	6.78	154	270	
23 ⁴⁵ 24 ⁰⁰	2	4.58	151	260		23 ⁰⁰ 23 ¹⁵	2	6.86	155	260	
Данные градуировки						Частота (Мц/с)					
						2.2					
						Постоянная (гб)					
						65.2					
						Число измерений					
						5					
						3.0					
						85					
						5					

МЕЖДУНАРОДНЫЙ ГЕОФИЗИЧЕСКИЙ ГОД



Таблица 1

Измерения поглощения сделаны в Алма-Ате

Дата 19 августа 1958г

Широта 43°15'N Долгота 76°55'E Время 75°E Меридиана

Частота (Мц/с) 2.2 ± 0.2						Частота (Мц/с) 3.0 ± 0.3					
Время начала/конца	Кратн. отражения	L (95)	Индекс регистрации	h'	L	Время начала/конца	Кратн. отражения	L (95)	Индекс регистрации	h'	L
00 ⁴⁵ 01 ⁰⁰	2	7.13	152	260		00 ⁰⁰ 00 ¹⁵	2	4.35	156	270	
01 ⁴⁵ 02 ⁰⁰	2	3.13	156	280		01 ⁰⁰ 01 ¹⁵	2	4.94	155	280	
02 ⁴⁵ 03 ⁰⁰	2	5.75	165	270		02 ⁰⁰ 02 ¹⁵	2	8.17	155	300	
03 ⁴⁵ 04 ⁰⁰	2	5.54	177	260		03 ⁰⁰ 03 ¹⁵	2	7.48	153	280	
04 ⁴⁵ 05 ⁰⁰	2	2.9	152	260		04 ⁰⁰ 04 ¹⁵	2	5.65	150	300	
11 ³⁰ -11 ⁴⁵	1	51.22	212	120		12 ⁰⁰ -12 ¹⁵	1	49.45	189	130	
12 ³⁰ -12 ⁴⁵	1	45.92	166	120		13 ⁰⁰ -13 ¹⁵	1	30.7	150	120	
Данные градуировки			Частота (Мц/с)			2.2			3.0		
			Постоянная (95)			66.2			85		
			Число измерений			5			5		

МЕЖДУНАРОДНЫЙ ГЕОФИЗИЧЕСКИЙ ГОД



Таблица 1

Измерения поглощения сделаны в *Алма-Ате*

Дата *20 августа 1958 г.*

Широта *43°15'N* Долгота *76°55'E* Время *75°E* Меридиана

Частота (Мц/с) <i>2.2 ± 0.2</i>						Частота (Мц/с) <i>3.0</i>					
Время начала/конца	Кратн. отражения	L (95)	Индекс регистрации	h'	L	Время начала/конца	Кратн. отражения	L (95)	Индекс регистрации	h'	L
<i>11³⁰ 11⁴⁵</i>	<i>1</i>	<i>52.4</i>	<i>176</i>	<i>110</i>		<i>12⁰⁰ 12¹⁵</i>	<i>1</i>	<i>26.2</i>	<i>153</i>	<i>130</i>	
<i>12³⁰ 12⁴⁵</i>	<i>1</i>	<i>51.1</i>	<i>176</i>	<i>110</i>		<i>13⁰⁰ 13¹⁵</i>	<i>1</i>	<i>40.15</i>	<i>170</i>	<i>120</i>	
Данные градуировки						Частота (Мц/с)					
						2.2					
						66.2					
						3					
						3.0					
						85					
						5					

МЕЖДУНАРОДНЫЙ ГЕОФИЗИЧЕСКИЙ ГОД



Таблица 1
Измерения поглощения сделаны в Алма-Ате

Дата 21 августа 1958

Широта 43° 15' N Долгота 76° 55' E Время 75° E Меридиана

Частота (Мц/с) <u>2.2 ± 0.2</u>						Частота (Мц/с) <u>3.0 ± 0.3</u>					
Время начала/конца	Кратн. отражения	L (9б)	Индекс регистрации	h'	L	Время начала/конца	Кратн. отражения	L (9б)	Индекс регистрации	h'	L
11 ³⁰ 11 ⁴⁵	1	43.3	160	110		12 ⁰⁰ 12 ¹⁵	1	33.6	153	110	
12 ³⁰ 12 ⁴⁵	1	45.5	152	110		13 ⁰⁰ 13 ¹⁵	1	45.0	167	120	
Данные градуировки		Частота (Мц/с)				2.2		3.0			
		Постоянная (9б)				66.2		85			
		Число измерений				5		5			

МЕЖДУНАРОДНЫЙ ГЕОФИЗИЧЕСКИЙ ГОД



Таблица 1

Измерения поглощения сделаны в Алма-Ате

Дата 22 АВГУСТА 1958г.

Широта 43° 15' N Долгота 76° 55' E Время 75° E Меридиана

Частота (Мц/с)						Частота (Мц/с)					
Время начала/конца	Кратн. отражения	L (95)	Индекс регистрации	n'	L	Время начала/конца	Кратн. отражения	L (95)	Индекс регистрации	n'	L
11 ³⁰ 11 ⁴⁵	1	48.4	176	100		12 ⁰⁰ 12 ¹⁵	1	43.65	163	110	
12 ³⁰ 12 ⁴⁵	1	46.0	139	110		13 ⁰⁰ 13 ¹⁵	1	49.35	189	110	
Данные градуировки						Частота (Мц/с)		2.2			
						Постоянная (95)		66.2			
						Число измерений		5			
						Частота (Мц/с)		3.0			
						Постоянная (95)		85			
						Число измерений		3			

МЕЖДУНАРОДНЫЙ ГЕОФИЗИЧЕСКИЙ ГОД



Таблица 1

Измерения поглощения сделаны в Алма-Ате

Дата 23/IV - 58

Широта 43° 15' N Долгота 76° 15' E Время 7.5° E Меридиана

Частота (Мц/с)						Частота (Мц/с)					
Время начала/конца	Кратн. отражения	L (9б)	Индекс регистрации	h'	L	Время начала/конца	Кратн. отражения	L (9б)	Индекс регистрации	h'	L
11 ³⁰ 11 ⁴⁵	1	48.4	195	120		12 ⁰⁰ 12 ¹⁵	1	41.35	173	120	
12 ³⁰ 12 ⁴⁵	1	56.48	163	120		13 ⁰⁰ 13 ¹⁵	1	46.35	179	120	
Данные градуировки											
						Частота (Мц/с)					
						Постоянная (9б)					
						Число измерений					
						2.2			3.0		
						88.2			85		
						5			5		

МЕЖДУНАРОДНЫЙ ГЕОФИЗИЧЕСКИЙ ГОД




Таблица 1

Измерения поглощения сделаны в Алма-Ате

Дата 24 августа 1958 г.

Широта 43°15'N Долгота 76°55'E Время 75°E Меридиана

Частота (Мц/с)						Частота (Мц/с)					
Время начала/конца	Кратн. отражения	L (95)	Индекс регистрации	h'	L	Время начала/конца	Кратн. отражения	L (95)	Индекс регистрации	h'	L
11 ³⁰ -11 ⁴⁵		C				12 ⁰⁰ -12 ¹⁵		C			
12 ³⁰ -12 ⁴⁵		C				13 ⁰⁰ -13 ¹⁵		C			
Данные градуировки						Частота (Мц/с)		3.0			
						Постоянная (95)		85			
						Число измерений		5			
						2.2					
						65.2					
						5					

МЕЖДУНАРОДНЫЙ ГЕОФИЗИЧЕСКИЙ ГОД



Таблица 1

Измерения поглощения сделаны в АЛМО-АМЕ

Дата 25/III 1958г.

Широта 43° 15' N Долгота 76° 15' E Время 75° E Меридиана

Частота (Мц/с)						Частота (Мц/с)					
Время начала/ конца	Кратн. отраже- ния	L (95)	Индекс регистра- ции	h'	L	Время начала/ конца	Кратн. отраже- ния	L (95)	Индекс регистра- ции	h'	L
11 ³⁰ 11 ⁴⁵	1	45.3	160	100		12 ⁰⁰ 12 ¹⁵	1	43.8	163	110	
12 ³⁰ 12 ⁴⁵	1	54.0	176	110		13 ⁰⁰ 13 ¹⁵	1	49.5	154	110	
Данные градуировки						Частота (Мц/с)					
						Постоянная (95)		30			
						Число измерений		85			
								5			

МЕЖДУНАРОДНЫЙ ГЕОФИЗИЧЕСКИЙ ГОД



Таблица 1

Измерения поглощения сделаны в Алма-Ате

Дата 26 августа 1958

Широта 43°15'N Долгота 76°55'E Время 75°E Меридиана

Частота (Мц/с) 2.2 ± 0.2						Частота (Мц/с) 3.0 ± 0.3					
Время начала/конца	Кратн. отражения	L (95)	Индекс регистрации	h'	L	Время начала/конца	Кратн. отражения	L (95)	Индекс регистрации	h'	L
11 ³⁰ 11 ⁴⁵		S				12 ⁰⁰ 12 ¹⁵	1	43.35	163	120	
12 ³⁰ 12 ⁴⁵	1	46.9	168	120		13 ⁰⁰ 13 ¹⁵	1	44.25	153	130	
Данные градуировки			Частота (Мц/с)			2.2			3.0		
			Постоянная (95)			66.2			85		
			Число измерений			5			5		

МЕЖДУНАРОДНЫЙ ГЕОФИЗИЧЕСКИЙ ГОД



Таблица 1

Измерения поглощения сделаны в Алма-Ате

Дата 28 августа 1958г.

Широта 43°15'N Долгота 76°55'E Время 75°E Меридиана

Частота (Мц/с) 2.2 ± 0.2						Частота (Мц/с) 3.0 ± 0.3					
Время начала/конца	Кратн. отражения	L (95)	Индекс регистрации	n'	L	Время начала/конца	Кратн. отражения	L (95)	Индекс регистрации	n'	L
00 ⁴⁵ 01 ⁰⁰	2	8.7	150	130		00 ⁰⁰ 00 ¹⁵	2	9.75	151	420	
01 ⁴⁵ 02 ⁰⁰	2	7.65	152	120		01 ⁰⁰ 01 ¹⁵	2	8.43	150	380	
02 ⁴⁵ 03 ⁰⁰	2	7.75	150	380		02 ⁰⁰ 02 ¹⁵	2	8.26	150	130	
03 ⁴⁵ 04 ⁰⁰	2	7.65	151	430		03 ⁰⁰ 03 ¹⁵	2	8.7	152	120	
04 ⁴⁵ 05 ⁰⁰	2	7.22	150	390		04 ⁰⁰ 04 ¹⁵	2	11.18	150	470	
05 ⁴⁵ 06 ⁰⁰	2	16.09	150	150		05 ⁰⁰ 05 ¹⁵	2	11.04	152	380	
06 ⁴⁵ 07 ⁰⁰	1	35.2	155	130		06 ⁰⁰ 06 ¹⁵	2	17.93	151	140	
07 ⁴⁵ 08 ⁰⁰	1	23.4	176	120		07 ⁰⁰ 07 ¹⁵	2	18.42	151	140	
08 ⁴⁵ 09 ⁰⁰	1	35.5	150	130		08 ⁰⁰ 08 ¹⁵	1	38.25	164	140	
09 ⁴⁵ 10 ⁰⁰	1	47.6	179	130		09 ⁰⁰ 09 ¹⁵	1	47.0	179	130	
10 ⁴⁵ 11 ⁰⁰		B				10 ⁰⁰ 10 ¹⁵	1	50.0	150	130	
11 ³⁰ 11 ⁴⁵		B				11 ⁰⁰ 11 ¹⁵	1	47.0	155	130	
12 ³⁰ 12 ⁴⁵	1	51.7	172	110		12 ⁰⁰ 12 ¹⁵	1	47.0	170	130	
13 ⁴⁵ 14 ⁰⁰	1	53.8	150	110		13 ⁰⁰ 13 ¹⁵	1	48.35	183	130	
14 ⁴⁵ 15 ⁰⁰	1	47.3	189	130		14 ⁰⁰ 14 ¹⁵	1	45.0	172	120	
15 ⁴⁵ 16 ⁰⁰	1	B				15 ⁰⁰ 15 ¹⁵	1	39.35	155	130	
16 ⁴⁵ 17 ⁰⁰	1	39.0	161	110		16 ⁰⁰ 16 ¹⁵	1	55.15	191	130	
17 ⁴⁵ 18 ⁰⁰	1	23.2	177	130		17 ⁰⁰ 17 ¹⁵	1	39.25	150	130	
18 ⁴⁵ 19 ⁰⁰	2	10.42	156	310		18 ⁰⁰ 18 ¹⁵	2	11.04	155	300	
19 ⁴⁵ 20 ⁰⁰	2	9.15	151	130		19 ⁰⁰ 19 ¹⁵	2	8.17	161	310	
20 ⁴⁵ 21 ⁰⁰	2	10.7	152	140		20 ⁰⁰ 20 ¹⁵	2	3.22	156	130	
21 ⁴⁵ 22 ⁰⁰	2	13.83	173	130		21 ⁰⁰ 21 ¹⁵	2	0.843	150	340	
22 ⁴⁵ 23 ⁰⁰	2	9.15	157	310		22 ⁰⁰ 22 ¹⁵	2	11.22	154	340	
23 ⁴⁵ 24 ⁰⁰	2	12.35	161	380		23 ⁰⁰ 23 ¹⁵	2	8.26	162	350	
Данные градуировки						Частота (Мц/с)		Частота (Мц/с)		Частота (Мц/с)	
						2.2		3.0		3.0	
						66.2		85		85	
						5		5		5	

МЕЖДУНАРОДНЫЙ ГЕОФИЗИЧЕСКИЙ ГОД



Таблица 1

Измерения поглощения сделаны в Алма-Ата

Дата 27 АВГУСТА 1958г

Широта 43° 15' N Долгота 76° 55' E Время 75° E Меридиана

Частота 2,2 (Мц/с)						Частота 3,0 (Мц/с)					
Время начала/конца	Кратн. отражения	L (95)	Индекс регистрации	h'	L	Время начала/конца	Кратн. отражения	L (95)	Индекс регистрации	h'	L
5 ⁴⁵ - 6 ⁰⁰		C				6 ⁰⁰ - 6 ¹⁵		C C			
6 ⁴⁵ - 7 ⁰⁰		C				7 ⁰⁰ - 7 ¹⁵		C			
7 ⁴⁵ 8 ⁰⁰	1	36.5	166	120		8 ⁰⁰ 8 ¹⁵	1	47.3	229	120	
8 ⁴⁵ 9 ⁰⁰	1	53.6	168	120		9 ⁰⁰ 9 ¹⁵	1	48.25	197	120	
9 ⁴⁵ 10 ⁰⁰	1	53.5	120	120		10 ⁰⁰ 10 ¹⁵	1	50.0	173	120	
10 ⁴⁵ 11 ⁰⁰		B				11 ⁰⁰ 11 ¹⁵	1	51.75	168	120	
11 ³⁰ 11 ⁴⁵		B				12 ⁰⁰ 12 ¹⁵	1	49.45	160	120	
12 ³⁰ 12 ⁴⁵		B				13 ⁰⁰ 13 ¹⁵	1	45.25	197	120	
13 ⁴⁵ 14 ⁰⁰	1	51.7	207	120		14 ⁰⁰ 14 ¹⁵	1	37.2	199	120	
14 ⁴⁵ 15 ⁰⁰	1	53.3	203	120		15 ⁰⁰ 15 ¹⁵	1	33.7	199	120	
15 ⁴⁵ 16 ⁰⁰	1	43.2	170	130		16 ⁰⁰ 16 ¹⁵	1	43.35	166	130	
16 ⁴⁵ 17 ⁰⁰	1	36.7	157	130		17 ⁰⁰ 17 ¹⁵	2	13,485	76	140	
17 ⁴⁵ 18 ⁰⁰	2	14.71	159	140		18 ⁰⁰ 18 ¹⁵	2	14.36	150	330	
18 ⁴⁵ 19 ⁰⁰	2	4.87	150	300		19 ⁰⁰ 19 ¹⁵	2	11.65	150	300	
19 ⁴⁵ 20 ⁰⁰	2	10.20	148	300		20 ⁰⁰ 20 ¹⁵	2	10.7	150	320	
20 ⁴⁵ 21 ⁰⁰	2	7.75	150	140		21 ⁰⁰ 21 ¹⁵	2	10.0	150	380	
21 ⁴⁵ 22 ⁰⁰	2	10.0	150	130		22 ⁰⁰ 22 ¹⁵	2	4.96	150	420	
22 ⁴⁵ 23 ⁰⁰	2	5.83	152	140		23 ⁰⁰ 23 ¹⁵	2	7.91	152	400	
23 ⁴⁵ 24 ⁰⁰	2	7.48	150	120							
Данные градуировки						Частота (Мц/с)					
						2.2					
						66.2					
						5					
						3.0					
						85					
						5					

МЕЖДУНАРОДНЫЙ ГЕОФИЗИЧЕСКИЙ ГОД



Таблица 1

Измерения поглощения сделаны в Алма-Ате

Дата 29 августа 1958г.

Широта 43°15'N Долгота 76°55'E Время 75 E Меридиана

Частота (Мц/с) 2.2 ± 0.2						Частота (Мц/с) 3.0 ± 0.3					
Время начала/конца	Кратн. отражения	L (95)	Индекс регистрации	h'	- L	Время начала/конца	Кратн. отражения	L (95)	Индекс регистрации	h'	- L
00 ⁴⁵ 01 ⁰⁰	2	10.1	157	410		00 ⁰⁰ 00 ¹⁵	2	9.57	157	410	
01 ⁴⁵ 02 ⁰⁰	2	10.26	155	420		01 ⁰⁰ 01 ¹⁵	2	4.87	154	430	
02 ⁴⁵ 03 ⁰⁰	2	0	164	400		02 ⁰⁰ 02 ¹⁵	2	9.41	164	490	
03 ⁴⁵ 04 ⁰⁰	2	11.48	172	390		03 ⁰⁰ 03 ¹⁵	2	7.91	162	420	
11 ³⁰ 11 ⁴⁵	1	51.7	150	130		12 ⁰⁰ 12 ¹⁵	1	45.0	159	130	
12 ³⁰ 12 ⁴⁵	1	54.3	171	120		13 ⁰⁰ 13 ¹⁵	1	45.0	172	120	
Данные градуировки						Частота (Мц/с)					
						Постоянная (95)					
						Число измерений					
						2.2		3.0			
						66.2		85			
						3		5			

МЕЖДУНАРОДНЫЙ ГЕОФИЗИЧЕСКИЙ ГОД




Таблица 1

Измерения поглощения сделаны в Алма-Ата

Дата 30 АВГУСТА 1958г.

Широта 43° 15' N Долгота 76° 55' E Время 75° E Меридиана

Частота (Мц/с) 2.2 ± 0.2						Частота (Мц/с) 3.0 ± 0.3					
Время начала/конца	Кратн. отражения	$\frac{L}{95}$	Индекс регистрации	h'	\bar{L}	Время начала/конца	Кратн. отражения	$\frac{L}{95}$	Индекс регистрации	h'	\bar{L}
11 ³⁰ 11 ⁴⁵	1	56.1	149	120		12 ⁰⁰ 12 ¹⁵	1	38.5	213	120	
12 ³⁰ 12 ⁴⁵	1	52.6	200	120		13 ⁰⁰ 13 ¹⁵	1	44.5	140	120	
Данные градуировки						Частота (Мц/с)			3.0		
						2.2			85°		
						Постоянная (95)			5		
						65.2			5		
						Число измерений			5		
						5			5		

