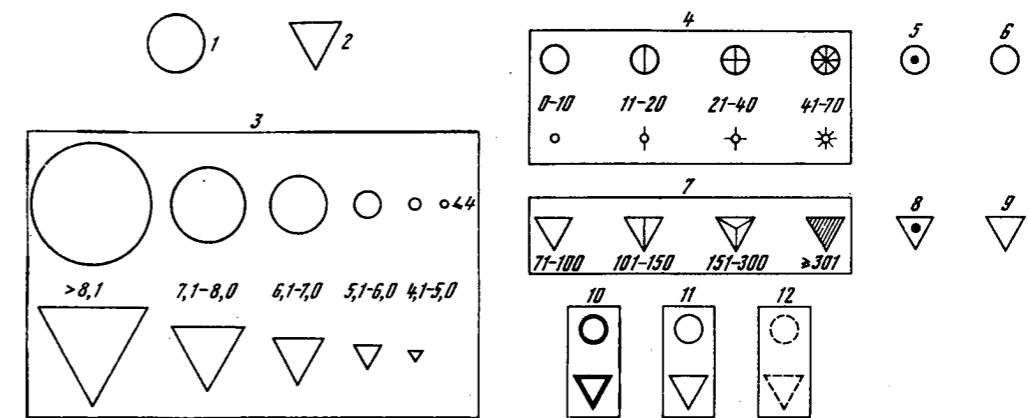


Приложение
КАРТА ЭПИЦЕНТРОВ СИЛЬНЫХ ЗЕМЛЕТРЯСЕНИЙ

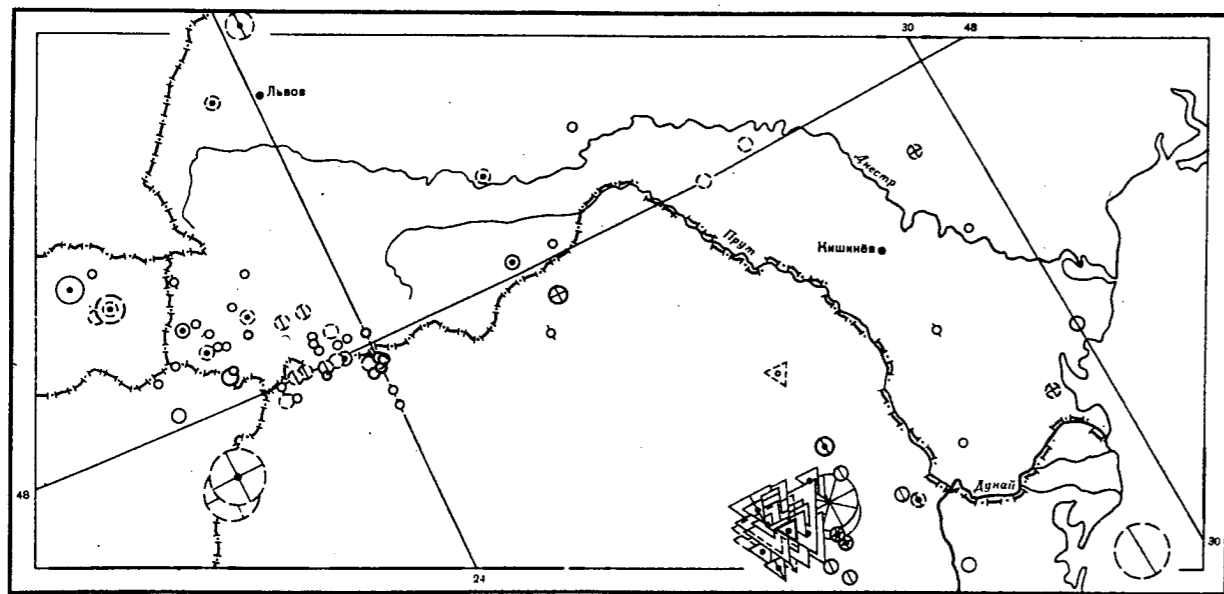
Приложение
КАРТА ЭПИЦЕНТРОВ СИЛЬНЫХ ЗЕМЛЕТРЯСЕНИЙ

Карты эпицентров составлены Е.А. Хромецкой и составителями каталога по регионам при участии Н.Г. Ляховой. Границы регионов, показанные на рис. 1 и на шмуцтитуглах разделов каталога, на карты эпицентров не нанесены.

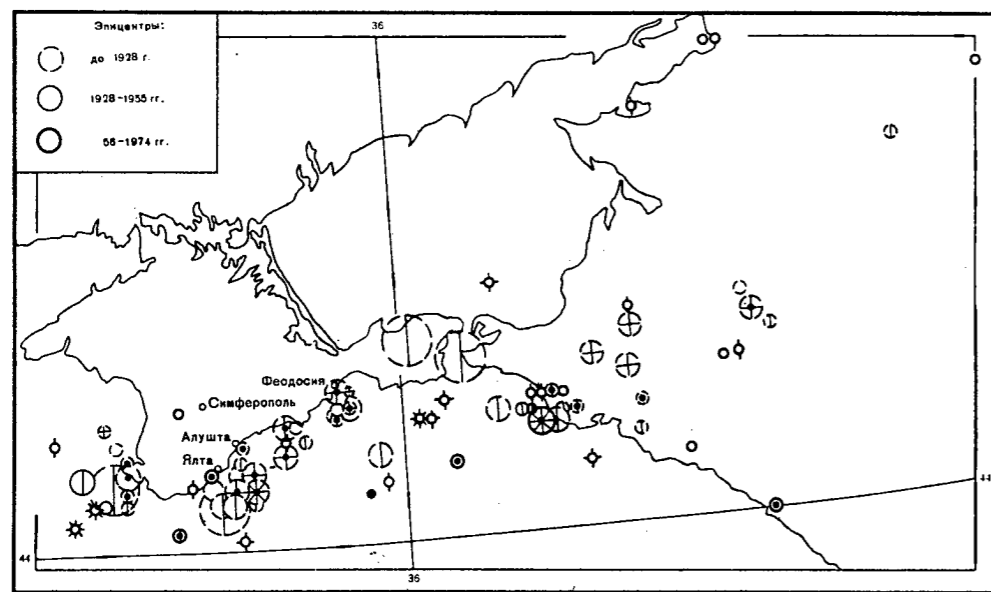
В отдельных случаях на картах обозначены эпицентры сильнейших землетрясений, расположенные вне границ регионов. Масштабы карт и система обозначений одинаковы для всех регионов за исключением регионов VI (Якутия и Северо-Восток) и XIV (Европейская часть СССР, Урал и Западная Сибирь), условные обозначения для которых показаны на соответствующих картах.



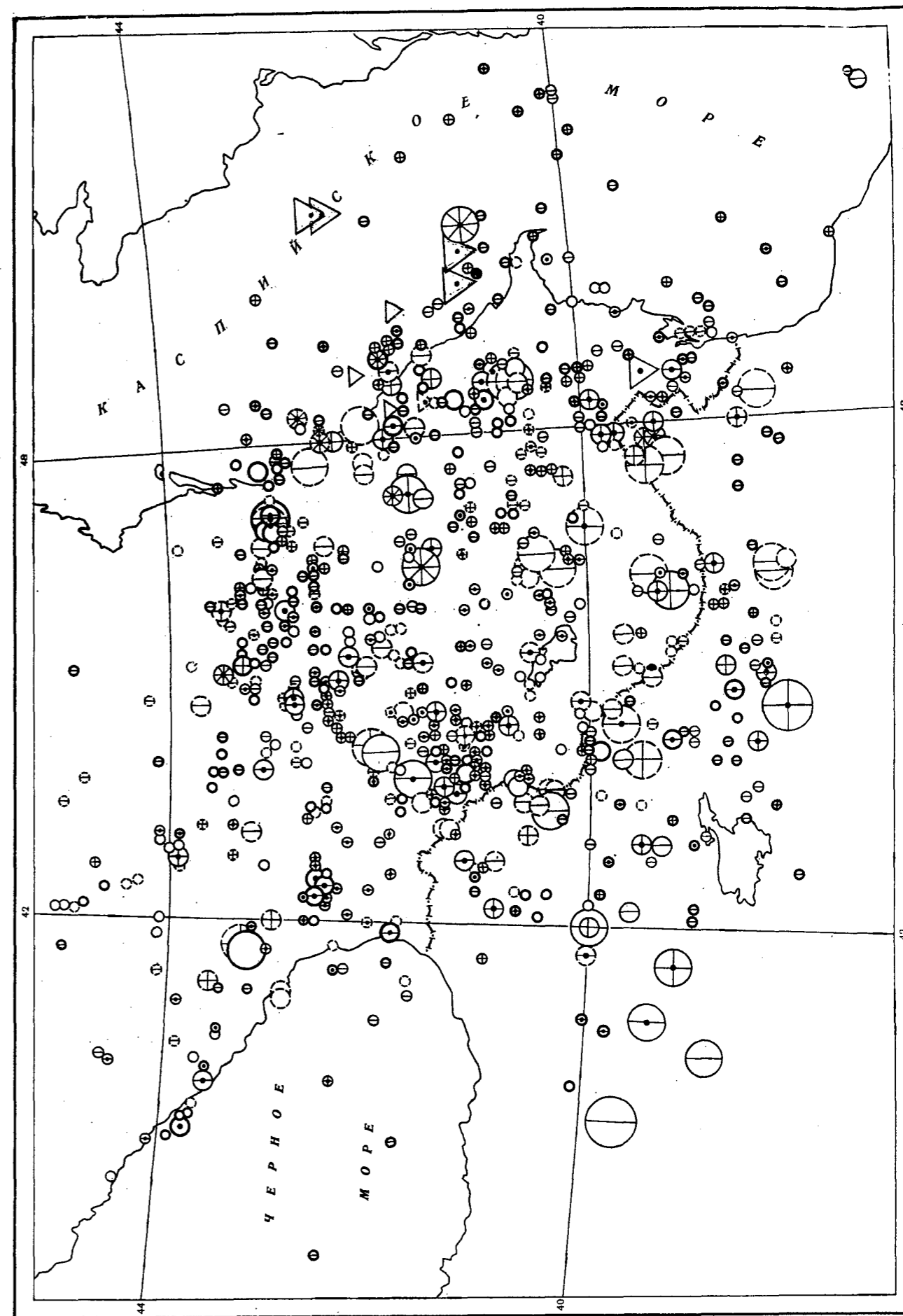
Типы землетрясений: 1 — неглубокие, 2 — глубокие, 3 — магнитуда, 4 — глубина очага неглубоких землетрясений, км; ошибки определения глубины неглубоких землетрясений: 5 — 10—50% (классы 2, 3, 4), 6 — 100% и более (классы 5, 6); 7 — глубина очага глубоких землетрясений; ошибки определения глубины глубоких землетрясений: 8 — 20% и менее (классы 1, 2, 3), 9 — 50% и более (классы 4, 5); периоды регистрации: 10 — 1956 — 1974 гг., 11 — 1910—1955 гг., 12 — до 1909 г., границы периодов могут несколько варьировать от региона к региону (см. указания на картах)



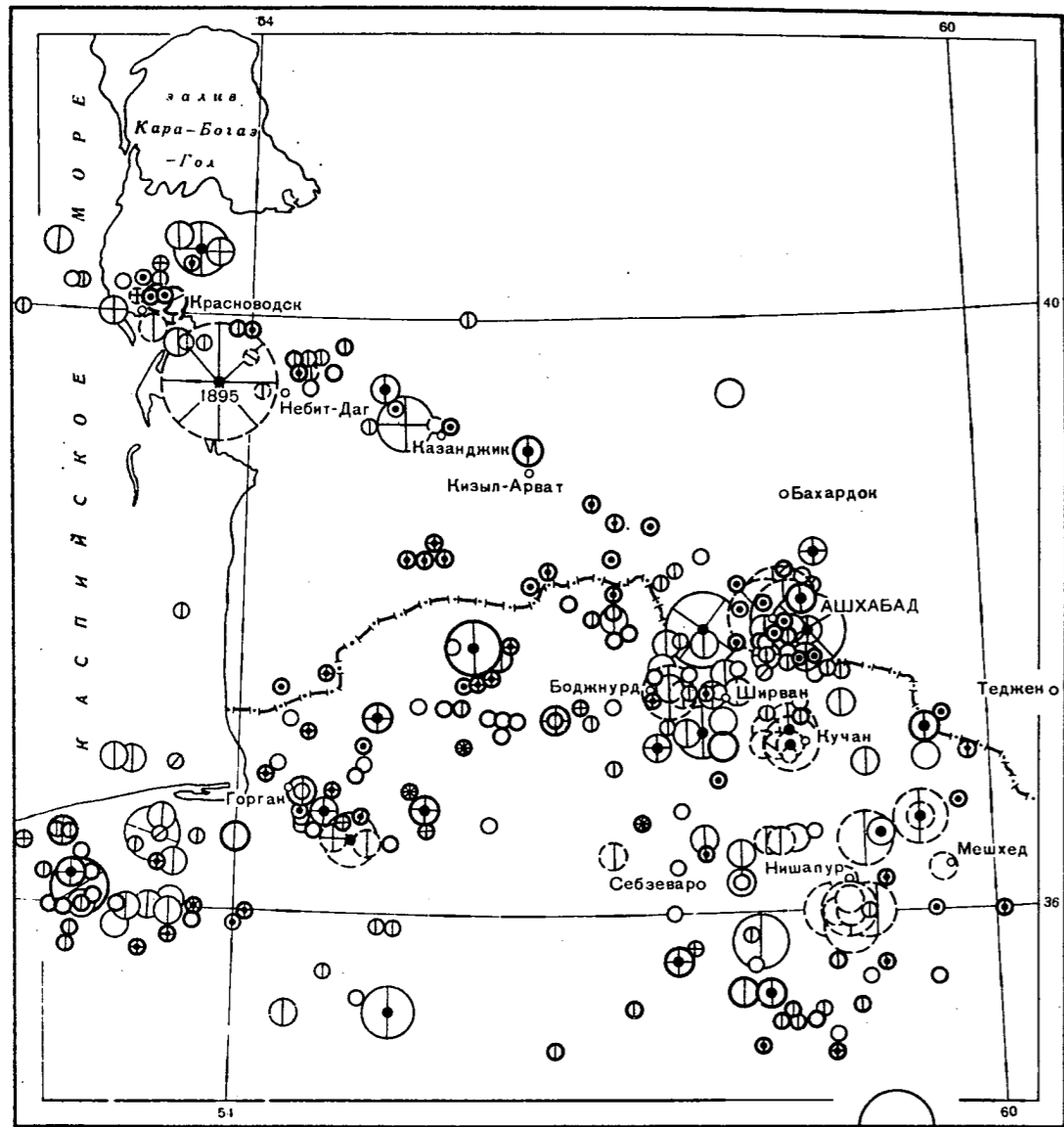
I. Карпаты



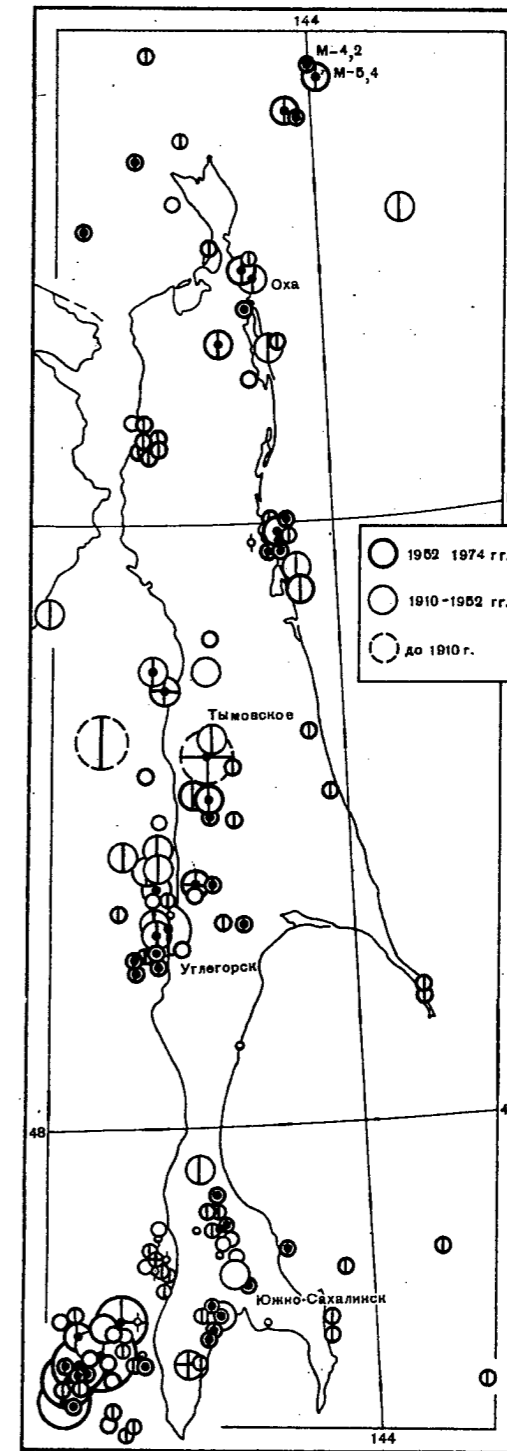
IIa. Крым и Нижняя Кубань



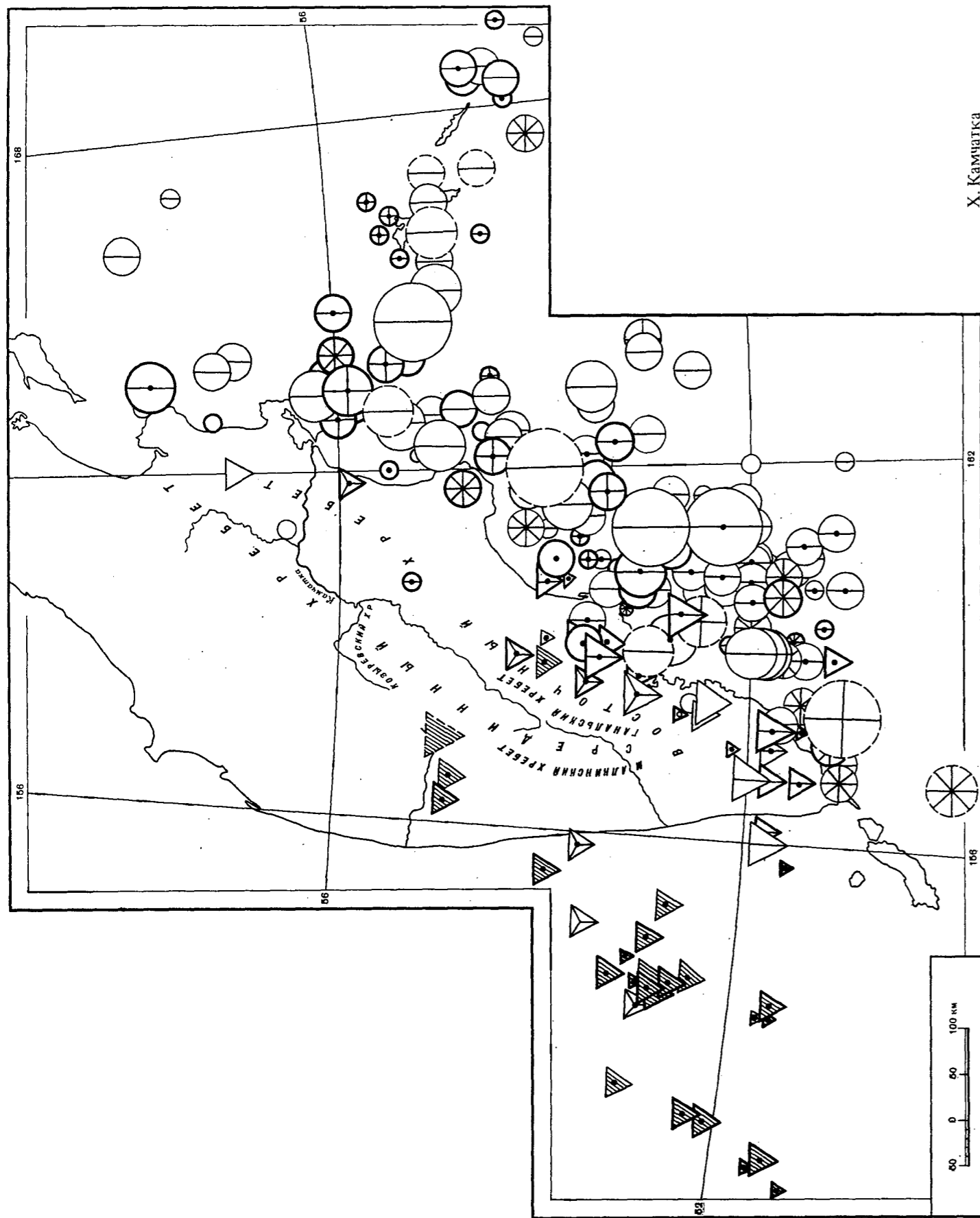
IIб. Кавказ



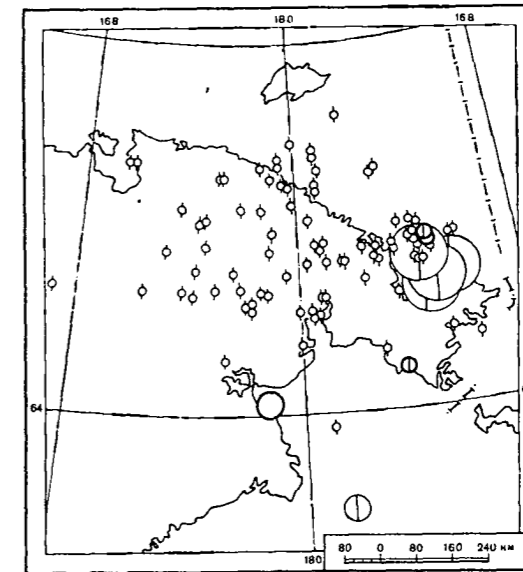
Ив. Западная Туркмения



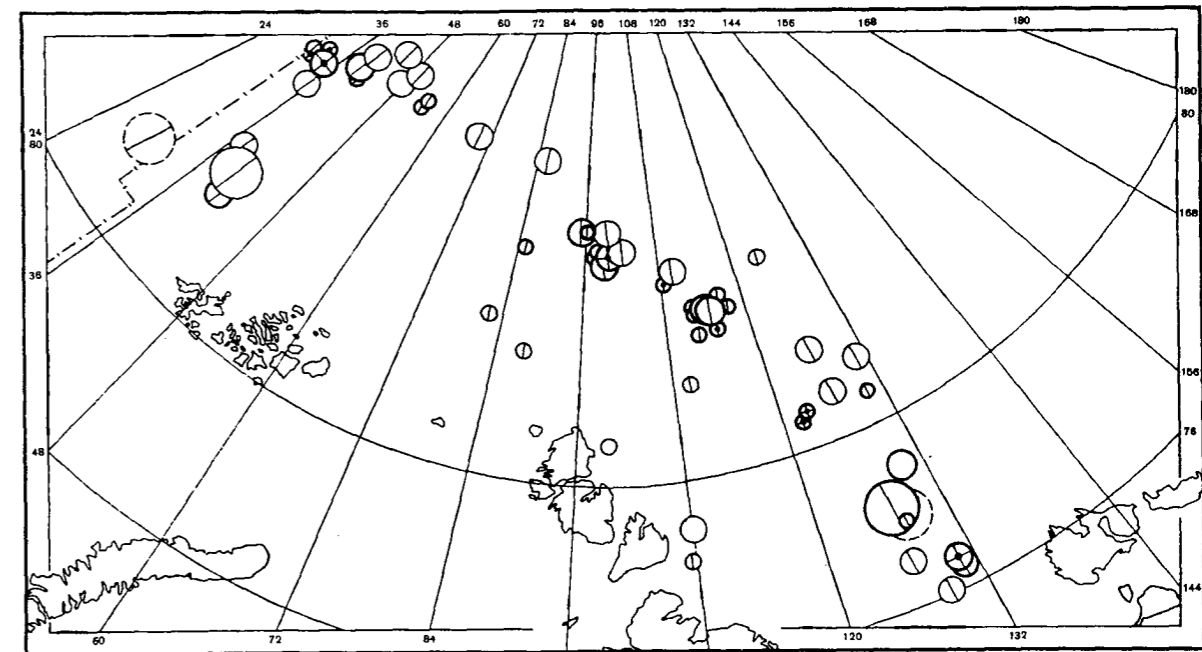
VIII. Сахалин



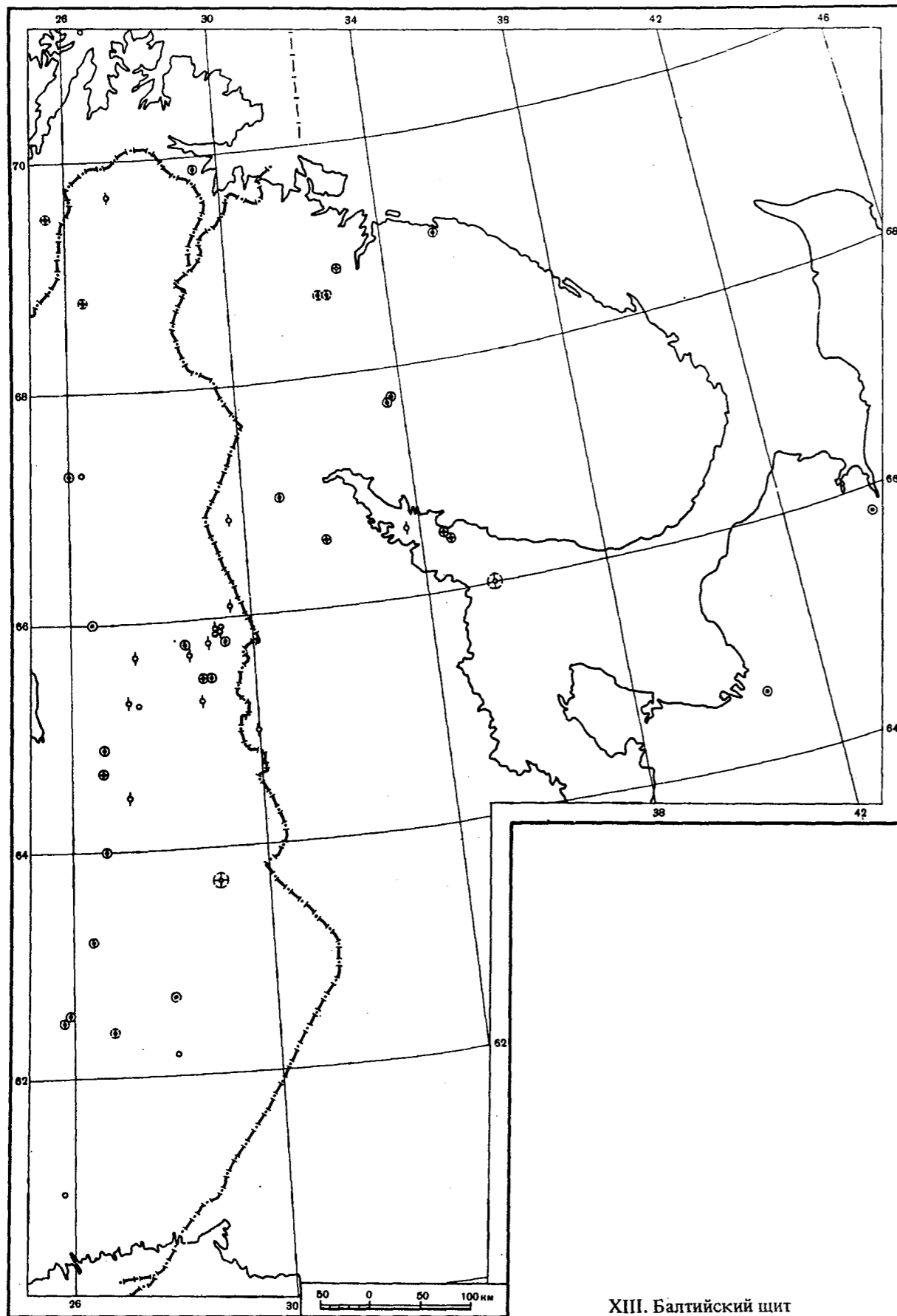
X. Камчатка



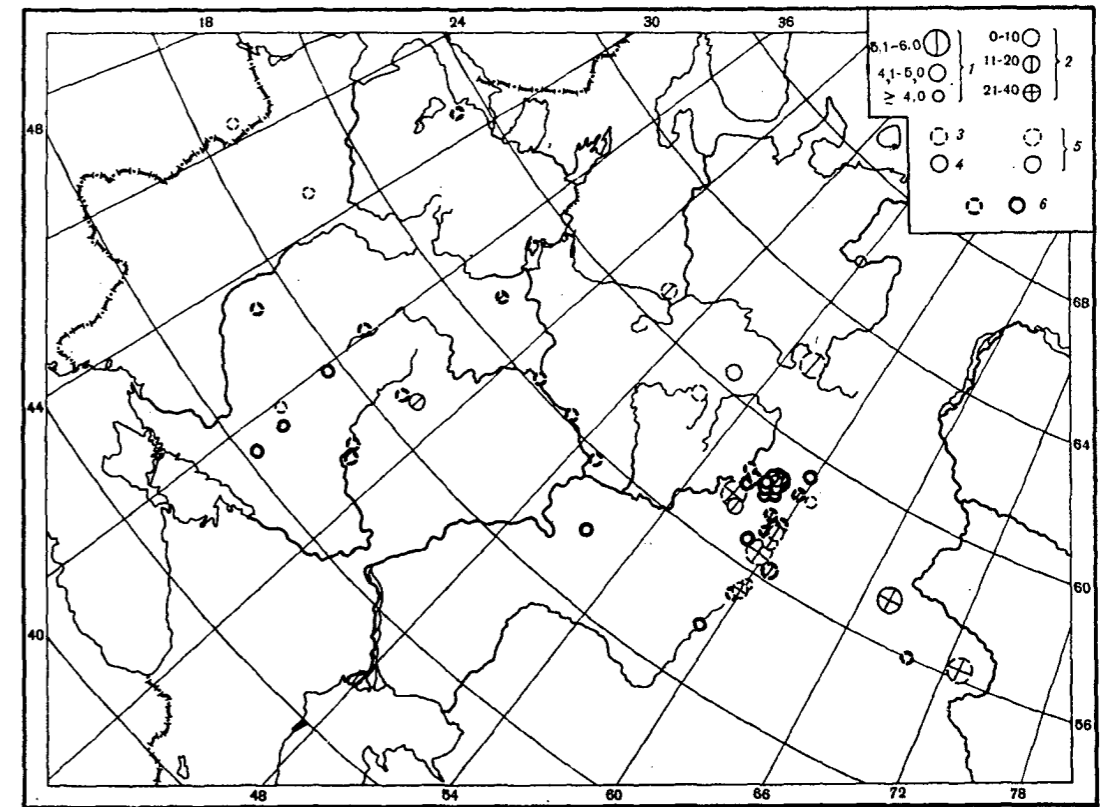
XI. Чукотка



XII. Арктический бассейн



ХIII. Балтийский щит



ХIV. Европейская часть СССР. Урал и Западная Сибирь

1 - магнитуда; 2 - глубина очага, км; периоды регистрации; 3 - до 1909 г., 4 - с 1910 г.;
ошибки определения координат эпицентров; 5 - $\geq 0,5^\circ$, 6 - $\leq 0,2^\circ$

**НОВЫЙ КАТАЛОГ СИЛЬНЫХ ЗЕМЛЕТРЯСЕНИЙ
НА ТЕРРИТОРИИ СССР
С ДРЕВНЕЙШИХ ВРЕМЕН ДО 1975 ГОДА**

*Утверждено к печати
Межведомственным советом по сейсмологии
и сейсмостойкому строительству
при Президиуме АН СССР*

Редактор *Т.С. Барина*
Художественный редактор *Н.Н. Власик*
Технический редактор *Н.А. Посканная*

Подписано к печати 22/VI-77 г. Т — 09973
Усл.печ.л. 67,0 + 1,8 вкл. Уч.-издл. 77,9
Формат 60 x 90 1/8. Бумага офсетная № 1
Тираж 1700 экз. Тип. зак. 466.
Цена 8р. 20к.

Книга издана офсетным способом
Издательство "Наука",
117485, Москва, В-485, Профсоюзная ул., 94^а
1-я типография издательства "Наука",
199034, Ленинград, В-34, 9-я линия, 12

СПИСОК ИСПРАВЛЕНИЙ

Страница	Колонка	Строка	Напечатано	Должно быть
35	Мagnitude	3 сверху	6—10	6—10 (или 3—5 надежных)
35	»	4 »	3—5	3—5 (или 1—2 надежных)
54	Примечания	10 »	M 3,0	M ≥ 3,0
69		5 »	Д. Ш. Варазанашвили	О. Ш. Варазанашвили
91	Примечания	15 »	/256/	/258/
193	»	6 снизу	/Б,100/	/VS,100/
193	Источники	13 »	Б,Г,Еж	Б,Г,Еж,VS
195	Примечания	6 сверху	/Б,102/	/102/
195	Мagnitude (Класс)	13 »	3	1
195	Источники	12 »	Г,Еж,	Б,Г,Еж
195	»	1 снизу	Еж	Б,Еж
203	Эпицентр (Класс)	2 »	6	7
213	Мagnitude (Класс)	7 и 8 сверху	3	3 1
217	Мagnitude (Класс)	1 и 2 »	3	3 1
226	Примечания	19 снизу	M _{LH} = 5, (4);	M _{LH} = 5,7(4);
274	»	7 сверху	m _{pv}	m' _{pv}
275	Примечания	10, 12 сверху	m _{pv}	m' _{pv}
275	Глубина очага	4 снизу	сбита цифра	16
287	Мagnitude	4 »	6,1	6,1**
288	»	2 »	4,9*	4,9**
433	»	2 »	7,0*	7,0
445	Примечания	1, 7, 14, 16, 18 снизу	m _{pv}	m' _{pv}
446	Примечания	9, 11, 15, 17 сверху	m _{pv}	m' _{pv}
447	»	6 сверху	m _{pv}	m' _{pv}
452	Источники	14 »	Esc	I,SC
459	Примечания	9 снизу	/11/	(11)
496	Левая	30 сверху	18,5°	38,5°
507	Правая	27 снизу	B(Ups)	B(Upp)

Примечание. Номер строк в таблице дается без учета количества строк в шапке.

Заказ № 466